

Katalog/Catalog: 1102001.5103040

Kecamatan
MENGWI DALAM ANGKA
Mengwi Subdistrict in Figures
2022



**BADAN PUSAT STATISTIK
KABUPATEN BADUNG**
BPS-Statistics of Badung Regency

Kecamatan
MENGWI DALAM ANGKA
Mengwi Subdistrict in Figures

2022



KECAMATAN MENGWI DALAM ANGKA
Mengwi Subdistrict in Figures
2022

ISSN: **2087-6300**

No. Publikasi/*Publication Number*: **51030.2109**

Katalog /*Catalog*: **1102001.5103040**

Ukuran Buku/*Book Size*: **14,8 cm x 21 cm**

Jumlah Halaman/*Number of Pages* : xxviii + 114 hal/*pages*

Naskah/*Manuscript*:

BPS Kabupaten Badung

BPS-Statistics of Badung Regency

Penyunting/*Editor*:

BPS Kabupaten Badung

BPS-Statistics of Badung Regency

Desain Kover/*Cover Design*:

BPS Kabupaten Badung

BPS-Statistics of Badung Regency

Ilustrasi Kover/*Cover Illustration*:

BPS Kabupaten Badung

BPS-Statistics of Badung Regency

Diterbitkan oleh/*Published by*:

©BPS Kabupaten Badung/*BPS-Statistics of Badung Regency*

CV. Bhineka Karya (**Cetakan I**/1st Printed: **September**/September 2022)

Dinas Komunikasi dan Informatika Kabupaten Badung (**Cetakan II**/2nd Printed: **November**/
November 2022)

Dilarang mengumumkan, mendistribusikan, mengomunikasikan, dan/atau menggandakan sebagian atau seluruh isi buku ini untuk tujuan komersil tanpa izin tertulis dari Badan Pusat Statistik Kabupaten Badung.

Prohibited to announce, distribute, communicate, and/or copy part or all of this book for commercial purpose without permission from BPS-Statistics Indonesia of Badung Regency.

TIM PENYUSUN/TEAM MEMBERS

Pengarah/Director

Septiana Tri Setiowati

Penanggung Jawab/Persons in Charge

Septiana Tri Setiowati

Penyunting/Editors

A.A. Ngr. Aris Jayandran • Syahrhan Sulaiman

Pengolah Data dan Penulis Naskah/Data Processor and Writers

Dsk Gd Prita Widia Wiriyanti • Jimmy Nickelson • I Nyoman Wijaya

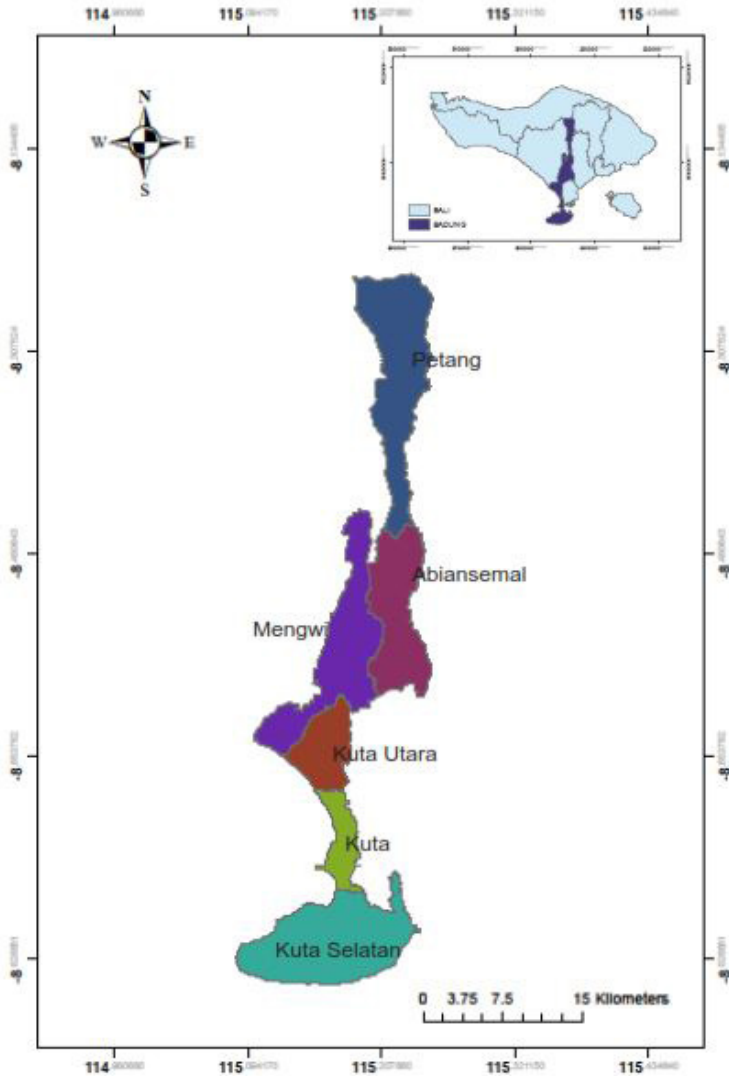
Penata Letak/Layout Designers

A.A. Ngr. Aris Jayandran • Syahrhan Sulaiman •
Dsk Gd Prita Widia Wiriyanti • Jimmy Nickelson

KONTRIBUTOR DATA/DATA CONTRIBUTORS

1. Kementerian Agama/*Ministry of Religious Affair*
2. Kementerian Pendidikan dan Kebudayaan/*Ministry of Education and Culture*
3. Badan Meteorologi Klimatologi dan Geofisika/*Meteorological, Climatology, and Geophysical Agency*
4. Badan Pusat Statistik/*BPS-Statistics Indonesia*
5. Kementrian Dalam Negeri/*Ministry of Home Affair*
6. Perbekel/Lurah/*Village Head*
7. UPT Dinas Peternakan/*Department of Livestock*
8. PLKB Kecamatan/*Family Planning*

PETA WILAYAH KABUPATEN BADUNG
MAP OF BADUNG REGENCY



KEPALA BPS KABUPATEN BADUNG
CHIEF STATISTICIAN OF BADUNG REGENCY



SEPTIANA TRI SETIOWATI



KATA PENGANTAR

Kecamatan Mengwi Dalam Angka 2022 adalah publikasi tahunan yang berisikan data hasil kegiatan statistik, kompilasi produk administrasi instansi/dinas/lembaga yang ada di Kecamatan Mengwi maupun hasil sensus dan survei Badan Pusat Statistik dengan menyajikan data tahun-tahun sebelumnya. Data yang disajikan diharapkan dapat mendukung perencanaan maupun pemantauan dan evaluasi penyelenggaraan berbagai kegiatan di segenap aspek kehidupan masyarakat khususnya di Kabupaten Badung. Penghargaan dan ucapan terima kasih yang sebesar-besarnya disampaikan kepada semua pihak atas bantuan dan partisipasinya sehingga dapat terwujud publikasi ini.

Kami akan terus meningkatkan kualitas penyajian data dalam publikasi ini, meskipun dengan segala keterbatasannya. Softcopy dan beberapa tabel dalam publikasi ini akan kami unggah pada website kami secepatnya. Website BPS Badung www.badungkab.bps.go.id. Saran dan kritik dari semua pihak kami terima dengan senang hati untuk perbaikan penerbitan di masa yang akan datang.

Mangupura , September 2022

Kepala BPS
Kabupaten Badung

Septiana Tri Setiowati



PREFACE

Mengwi Subdistrict in Figures 2022 is an annual publication containing data on the results of statistical activities, compilation of administrative products of agencies/ services/institutions in Mengwi Subdistrict as well as the results of the census and surveys of the Central Statistics Agency by presenting data from previous years. The data presented is expected to support planning as well as monitoring and evaluating the implementation of various activities in all aspects of community life, especially in Badung Regency. The highest appreciation and gratitude are conveyed to all parties for their assistance and participation in making this publication possible.

We will continue to improve the quality of the presentation of data in this publication, despite all the limitations. Softcopy and some tables in this publication will be uploaded on our website as soon as possible. BPS Badung website www.badungkab.bps.go.id. We welcome suggestions and criticisms from all parties for the improvement of publications in the future.

*Mangupura , September 2022
Chief Statistician of
Badung Regency*

Septiana Tri Setiowati

DAFTAR ISI/CONTENTS

	Halaman <i>Page</i>
Kata Pengantar/ <i>Preface</i>	xi
Daftar Isi/ <i>Contents</i>	xiii
Daftar Tabel/ <i>List of Tables</i>	xv
Daftar Gambar/ <i>List of Figures</i>	xxiii
Penjelasan Umum/ <i>Explanatory Notes</i>	xxv
Daftar Singkatan/ <i>List of Abbreviation</i>	xxvii
1. Geografi dan Iklim/ <i>Geography and Climate</i>	1
2. Pemerintahan/ <i>Government</i>	13
3. Penduduk/ <i>Population</i>	25
4. Sosial dan Kesejahteraan Rakyat/ <i>Social and Welfare</i>	37
5. Pertanian/ <i>Agriculture</i>	71
6. Pariwisata, Transportasi, dan Komunikasi/ <i>Tourism, Transportation, and Communication</i>	89
7. Perbankan, Koperasi, dan Perdagangan/ <i>Banking, Cooperative, and Trade</i>	103

DAFTAR TABEL/LIST OF TABLES

	Halaman Page
1. GEOGRAFI/GEOGRAPHY	
1.1 KEADAAN GEOGRAFI GEOGRAPHY CONDITION	
1.1.1 Luas Daerah Menurut Desa/Kelurahan di Kecamatan Mengwi, 2021 <i>Total Area by Villages/Kelurahan in Mengwi Subdistrict, 2021</i>	9
1.1.2 Jarak ke Ibukota Kecamatan dan Ibukota Kabupaten/Kota Menurut Desa/Kelurahan di Kecamatan Mengwi (km), 2021 <i>Distance to the Subdistrict Capital and Regency/Municipal Capital by Villages/Kelurahan in Mengwi Subdistrict (km), 2021</i>	10
1.1.3 Letak, Status, Ketinggian, dan Klasifikasi Desa di Kecamatan Mengwi, 2021 <i>Location, Status, Altitude and Classification of Village in Mengwi Subdistrict, 2021</i>	11
2. PEMERINTAHAN/GOVERNMENT	
2.1 WILAYAH ADMINISTRATIF ADMINISTRATIVE AREA	
2.1.1 Jumlah Desa Adat, Banjar Dinas, dan Banjar Adat Menurut Desa/Kelurahan di Kecamatan Mengwi, 2021 <i>Number of Desa Adat, Banjar Dinas, and Banjar Adat by Villages¹/ Kelurahan in Mengwi Subdistrict, 2021</i>	21
2.2 SUMBER DAYA MANUSIA HUMAN RESOURCES	
2.2.1 Jumlah Aparat Pemerintahan Menurut Desa/ Kelurahan di Kecamatan Mengwi, 2021 <i>Number of Government Officials by Villages in Mengwi Subdistrict, 2021</i>	22

3. PENDUDUK/POPULATION

3.1	Penduduk, Distribusi Persentase Penduduk, Kepadatan Penduduk, Rasio Jenis Kelamin Penduduk Menurut Desa/Kelurahan di Kecamatan Mengwi, 2021 <i>Population, Percentage Distribution of Population, Population Density, and Population Sex Ratio by Villages/Kelurahan in Mengwi Subdistrict, 2021</i>	33
3.2	Jumlah Penduduk Hasil Registrasi Desa/Kelurahan Menurut Jenis Kelamin per Desember 2021 di Kecamatan Mengwi, 2021 <i>Population Based on Villages/Kelurahan Registration Result by Sex Population December 2021 in Mengwi Subdistrict, 2021</i>	35

4. SOSIAL DAN KESEJAHTERAAN RAKYAT/SOCIAL AND WELFARE

**4.1 PENDIDIKAN
EDUCATION**

4.1.1	Banyaknya Desa ¹ /Kelurahan yang Memiliki Fasilitas Sekolah Menurut Tingkat Pendidikan di Kecamatan Mengwi, 2019–2021 <i>Number of Villages¹/Kelurahan Having Educational Facilities by Educational Level in Mengwi Subdistrict, 2019–2021</i>	45
4.1.2	Jumlah Sekolah Menurut Tingkat Pendidikan di Kecamatan Mengwi, 2020/2021 dan 2021/2022 <i>Number of Schools by Educational Level in Mengwi Subdistrict, 2020/2021 and 2021/2022</i>	46
4.1.3	Jumlah Guru Menurut Tingkat Pendidikan di Kecamatan Mengwi, 2020/2021 dan 2021/2022 <i>Number of Teachers by Educational Level in Mengwi Subdistrict, 2020/2021 and 2021/2022</i>	47
4.1.4	Jumlah Murid Menurut Tingkat Pendidikan di Kecamatan Mengwi, 2020/2021 dan 2021/2022 <i>Number of Pupils by Educational Level in Mengwi Subdistrict, 2020/2021 and 2021/2022</i>	48

**4.2 KESEHATAN
HEALTH**

4.2.1	Banyaknya Desa ¹ /Kelurahan yang Memiliki Sarana Kesehatan Menurut Jenis Sarana Kesehatan di Kecamatan Mengwi, 2019–2021 <i>Number of Villages¹/Kelurahan Health Facilities by Type of Health Facilities in Mengwi Subdistrict, 2019–2021</i>	49
4.2.2	Banyaknya Warga Penderita Kekurangan Gizi Menurut Desa/Kelurahan di Kecamatan Mengwi, 2020 <i>Number of People with Malnutrition by Villages/Kelurahan in Mengwi Subdistrict, 2020</i>	50
4.2.3	Banyaknya Tenaga Kesehatan Menurut Jenisnya dan Desa/Kelurahan di Kecamatan Mengwi, 2021 <i>Number of Medical Worker by Type and Villages/Kelurahan in Mengwi Subdistrict, 2021</i>	51
4.2.4	Banyaknya Fasilitas (Sarana) Kesehatan Menurut Jenisnya dan Desa/Kelurahan di Kecamatan Mengwi, 2021 <i>Number of Medical Worker by Type and Villages/Kelurahan in Mengwi Subdistrict, 2021</i>	53
4.2.5	Banyaknya Akseptor KB Menurut Kontrasepsi yang Digunakan dan Desa/Kelurahan di Kecamatan Mengwi, 2021 <i>Number of KB Acceptor by Contraception Used and Villages/ Kelurahan in Mengwi Subdistrict, 2021</i>	54
4.3 PERUMAHAN DAN LINGKUNGAN HOUSING AND ENVIRONMENT		
4.3.1	Banyaknya Desa/Kelurahan Menurut Sumber Air Minum Sebagian Besar Keluarga di Kecamatan Mengwi, 2019–2021 <i>Number of Villages/Kelurahan by Drinking Water Source of Majority Family in Mengwi Subdistrict, 2019–2021</i>	55
4.3.2	Banyaknya Keluarga Menurut Desa/Kelurahan dan Jenis Pengguna Listrik di Kecamatan Mengwi, 2021 <i>Number of Family by Villages/Kelurahan and Type of Electricity Consumer in Mengwi Subdistrict, 2021</i>	56

4.3.3	Banyaknya Desa/Kelurahan Menurut Sumber Penerangan Jalan Utama Desa/Kelurahan di Kecamatan Mengwi, 2019–2021 <i>Number of Villages/Kelurahan by Source of Villages/Kelurahan's Main Street Illumination in Mengwi Subdistrict, 2019–2021</i>	57
4.3.4	Banyaknya Desa/Kelurahan Menurut Penggunaan Fasilitas Tempat Buang Air Besar Sebagian Besar Keluarga di Kecamatan Mengwi, 2019–2021 <i>Number of Villages/Kelurahan by Toilet Facility Used by Majority Family in Mengwi Subdistrict, 2019–2021</i>	58
4.3.5	Banyaknya Desa/Kelurahan Menurut Jenis Bahan Bakar untuk Memasak yang Digunakan Sebagian Besar Keluarga di Kecamatan Mengwi, 2021 <i>Number of Villages/Kelurahan by Type of Cooking Fuel Used by Majority Family in Mengwi Subdistrict, 2021</i>	59
4.4	AGAMA DAN SOSIAL LAINNYA RELIGION AND OTHER SOCIAL AFFAIRS	
4.4.1	Jumlah Tempat Peribadatan Menurut Desa/ Kelurahan di Kecamatan Mengwi, 2021 <i>Number of Worship Places by Villages/Kelurahan in Mengwi Subdistrict, 2021</i>	60
4.4.2	Banyaknya Kejadian Bencana Alam Menurut Desa/Kelurahan dan Jenis Bencana Alam di Kecamatan Mengwi, 2020 <i>Number of Natural Disaster Events by Villages/Kelurahan and Type of Natural Disaster in Mengwi Subdistrict, 2020</i>	61
4.4.3	Banyaknya Korban Jiwa Akibat Bencana Alam Menurut Desa/ Kelurahan dan Jenis Bencana Alam di Kecamatan Mengwi, 2020 <i>Number of Fatalities Due to Natural Disasters by Villages/Kelurahan and Type of Natural Disaster in Mengwi Subdistrict, 2020</i>	64
4.4.4	Keberadaan Fasilitas/Upaya Antisipasi/Mitigasi Bencana Alam Menurut Desa/Kelurahan di Kecamatan Mengwi, 2021 <i>Existence of Facilities/Efforts for Anticipation/Mitigation of Natural Disasters by Villages/Kelurahan by Villages/Kelurahan in Mengwi Subdistrict, 2021</i>	67
4.4.5	Banyaknya Desa/Kelurahan yang Memiliki Kelompok Kegiatan Olahraga Menurut Jenis Olahraga dan Ketersediaan Fasilitas/Lapangan Olahraga di Kecamatan Mengwi, 2021	

<i>Number of Villages/Kelurahan Having Sport Activities Groups by Type of Sport and Availability of Sport Facilities/Fields in Mengwi Subdistrict, 2021</i>	69
---	----

5. PERTANIAN/AGRICULTURE

5.1	Luas Panen Tanaman Sayuran dan Buah-buahan Semusim Menurut Jenis Tanaman di Kecamatan Mengwi (ha), 2018–2021 <i>Harvested Area of Seasonal Vegetables and Fruits by Kind of Plant in Mengwi Subdistrict (ha), 2018–2021</i>	77
5.2	Produksi Tanaman Sayuran dan Buah-buahan Semusim Menurut Jenis Tanaman di Kecamatan Mengwi (kuintal), 2018–2021 <i>Production of Seasonal Vegetables and Fruits by Kind of Plant in Mengwi Subdistrict (quintal), 2018–2021</i>	78
5.3	Luas Panen Tanaman Biofarmaka Menurut Jenis Tanaman di Kecamatan Mengwi (m ²), 2018–2021 <i>Harvested Area of Medicinal Plants by Kind of Plant in Mengwi Subdistrict (m²), 2018–2021</i>	79
5.4	Produksi Tanaman Biofarmaka Menurut Jenis Tanaman di Kecamatan Mengwi (kg), 2018–2021 <i>Production of Medicinal Plants by Kind of Plant in Mengwi Subdistrict (kg), 2018–2021</i>	80
5.5	Luas Panen Tanaman Hias Menurut Jenis Tanaman di Kecamatan Mengwi (m ²), 2018–2021 <i>Harvested Area of Ornamental Plants by Kind of Plant in Mengwi Subdistrict (m²), 2018–2021</i>	81
5.6	Produksi Tanaman Hias Menurut Jenis Tanaman di Kecamatan Mengwi (tangkai), 2018–2021 <i>Production of Ornamental Plants by Kind of Plant n Mengwi Subdistrict (stalks), 2018–2021</i>	82
5.7	Produksi Buah-Buahan dan Sayuran Tahunan Menurut Jenis Tanaman di Kecamatan Mengwi (kuintal), 2018–2021 <i>Production of Annual Fruits and Vegetables by Kind of Plant in Mengwi Subdistrict (quintal), 2018–2021</i>	83
5.8	Banyaknya Ternak Menurut Jenisnya dan Desa/ Kelurahan di Kecamatan Mengwi, 2021	

	Halaman Page
	<i>Number of Livestock by Type and Villages at Mengwi Subdistrict, 2021</i> 85
5.9	Banyaknya Unggas Menurut Jenisnya dan Desa/ Kelurahan di Kecamatan Mengwi, 2021 <i>Number of Poultry by Kind and Villages at in Mengwi Subdistrict, 2021</i> 87
6.	PARIWISATA, TRANSPORTASI, DAN KOMUNIKASI/TOURISM, TRANSPORTATION, AND COMMUNICATION
6.1	PARIWISATA TOURISM
6.1.1	Jumlah Sarana Akomodasi Menurut Desa/Kelurahan dan Jenis Akomodasi di Kecamatan Mengwi, 2021 <i>Number of Accomodation Facilities by Villages/Kelurahan and Type of Accomodation in Mengwi Subdistrict, 2021</i> 97
6.2	TRANSPORTASI TRANSPORTATION
6.2.1	Prasarana dan Sarana Transportasi Antar Desa/Kelurahan Menurut Desa/Kelurahan di Kecamatan Mengwi, 2021 <i>Inter-Villages/Kelurahan Transportation Infrastructure and Facilities by Villages/Kelurahan in Mengwi Subdistrict, 2021</i> 98
6.2.2	Keberadaan Kantor Pos/Pos Pembantu/Rumah Pos, Pos Keliling, dan Perusahaan/Agen Jasa Ekspedisi Swasta Menurut Desa/Kelurahan di Kecamatan Mengwi, 2021 <i>Number of Post Office/Subsidiary of Post Office, Mobile Portal Service, Private Expedition Service Company by Villages/Kelurahan in Mengwi Subdistrict, 2021</i> 100
6.3	KOMUNIKASI COMMUNICATION
6.3.1	Jumlah Menara Telepon seluler dan Operator Layanan Komunikasi Telepon Seluler Menurut Desa/ Kelurahan di Kecamatan Mengwi, 2021 <i>Number of Base Transceiver Station (BTS) and Cellular Phone Communication Service Operators by Villages/Kelurahan in Mengwi Subdistrict, 2021</i> 101

6.3.2	Kekuatan Sinyal Telepon Seluler dan Jenis Sinyal Internet Telepon Seluler Menurut Desa/Kelurahan di Kecamatan Mengwi, 2021 <i>The Strenght of Celular Phone Signal by Villages/Kelurahan in Mengwi Subdistrict, 2021</i>	102
7.	PERBANKAN, KOPERASI, DAN PERDAGANGAN/BANKING, COOPERATIVE, AND TRADE	
7.1	Banyaknya Sarana Lembaga Keuangan Bank Menurut Desa/ Kelurahan dan Jenis Bank di Kecamatan Mengwi, 2021 <i>Number of Bank by Villages/Kelurahan and Type of Bank in Mengwi Subdistrict, 2021</i>	109
7.2	Banyaknya Koperasi Aktif Menurut Menurut Desa/Kelurahan dan Jenis Koperasi di Kecamatan Mengwi, 2021 <i>Number of Cooperative by Villages/Kelurahan and Type of Cooperative in Mengwi Subdistrict, 2021</i>	110
7.3	Banyaknya Sarana Perdagangan Menurut Desa/Kelurahan dan Jenis Sarana Perdagangan di Kecamatan Mengwi, 2021 <i>Number of Trade Facilities by Villages/Kelurahan and Type of Trade Facilities in Mengwi Subdistrict, 2021</i>	112

DAFTAR GAMBAR/LIST OF FIGURES

	Halaman Page
1.1 Luas Daerah menurut Desa/Kelurahan (%), 2021 <i>Total Area by Village/Kelurahan (%), 2021</i>	6
1.2 Jarak ke Ibukota Kecamatan Menurut Desa/ Kelurahan di Kecamatan Mengwi (km), 2021 <i>Distance to the Subdistrict Capital by Village/Kelurahan in Mengwi Subdistrict (km), 2021</i>	7
2.1 Jumlah Desa Adat, Banjar Dinas, dan Banjar Adat Menurut Desa/Kelurahan di Kecamatan Mengwi, 2021 <i>Number of Desa Adat, Banjar Dinas, and Banjar Adat by Villages/ Kelurahan in Mengwi Subdistrict, 2021</i>	18
2.2 Jumlah Aparat Pemerintahan Menurut Desa/ Kelurahan di Kecamatan Kuta Selatan, 2021 <i>Number of Government Officials by Villages in Kuta Selatan Subdistrict, 2021</i>	19
3.1 Penduduk Berdasarkan Jenis Kelamin Penduduk Menurut Desa/Kelurahan di Kecamatan Mengwi, 2021 <i>Population by Villages/Kelurahan in Mengwi Subdistrict, 2021</i>	30
3.2 Kepadatan Penduduk di Kecamatan Kuta Selatan, 2021 <i>Population Density in Kuta Selatan Subdistrict, 2021</i>	31
4.1 Jumlah Tempat Peribadatan Menurut Desa/ Kelurahan di Kecamatan Mengwi, 2021 <i>Number of Worship Places by Villages/Kelurahan in Mengwi Subdistrict, 2021</i>	42
4.2 Banyaknya Desa/Kelurahan yang Memiliki Fasilitas Sekolah Menurut Tingkat Pendidikan di Kecamatan Mengwi, 2019–2021 <i>Number of Villages'/Kelurahan Having Educational Facilities by Educational Level in Mengwi Subdistrict, 2019–2021</i>	43
4.3 Banyaknya Akseptor KB Menurut Kontrasepsi yang Digunakan di Kecamatan Mengwi, 2021 <i>Number of Family Planning Acceptors by Contraception Used in Mengwi Subdistrict, 2021</i>	44
5.1 Produksi Buah-Buahan Tahunan Menurut Jenis Tanaman di Kecamatan Mengwi (kuintal), 2020–2021	

	Halaman Page
	<i>Production of Annual Fruits by Kind of Plant in Mengwi Subdistrict (quintal), 2020–2021</i>
	76
6.1	Jumlah Sarana Akomodasi Menurut Desa/Kelurahan dan Jenis Akomodasi di Kecamatan Mengwi, 2021 <i>Number of Accomodation Facilities by Villages/Kelurahan and Type of Accomodation in Mengwi Subdistrict, 2021</i>
	95
6.2	Jumlah Menara Telepon seluler dan Operator Layanan Komunikasi Telepon Seluler Menurut Desa/ Kelurahan di Kecamatan Mengwi, 2021 <i>Number of Base Transceiver Station (BTS) and Cellular Phone Communication Service Operators by Villages Kelurahan in Mengwi Subdistrict, 2021</i>
	96
7.1	Banyaknya Sarana Lembaga Keuangan Bank Menurut Desa/ Kelurahan dan Jenis Bank di Kecamatan Mengwi, 2021 <i>Number of Bank by Villages/Kelurahan and Type of Bank in Mengwi Subdistrict, 2021</i>
	108

PENJELASAN UMUM/EXPLANATORY NOTES

Tanda-tanda, satuan-satuan, dan lain-lainnya yang digunakan dalam publikasi ini adalah sebagai berikut:

Symbols, measurement units, and acronyms which are used in this publication, are as follows:

1. TANDA-TANDA/SYMBOLS

Data tidak tersedia/ <i>Data not available</i>	: ...
Tidak ada atau nol / <i>Null or zero</i>	: -
Data dapat diabaikan/ <i>Data negligible</i>	: 0
Tanda decimal/ <i>Decimal point</i>	: ,
Data tidak dapat ditampilkan/ <i>Not applicable</i>	: NA
Angka estimasi/ <i>Estimated figures</i>	: e
Angka diperbaiki/ <i>Revised figures</i>	: r
Angka sementara/ <i>Preliminary figures</i>	: x
Angka sangat sementara/ <i>Very preliminary figures</i>	: xx
Angka sangat sangat sementara/ <i>Very very preliminary figures</i>	: xxx

2. SATUAN/UNITS

barel/ <i>barrel</i>	: 158,99 liter/ <i>litres</i> = 1/6,2898 m ³
hektar (ha)/ <i>hectare (ha)</i>	: 10 000 m ²
kilometer (km)/ <i>kilometres (km)</i>	: 1 000 meter/ <i>meters (m)</i>
knot/ <i>knot</i>	: 1,8523 km/jam (<i>km/hour</i>)
kuintal/ <i>quintal</i>	: 100 kg
KWh	: 1 000 Watt hour
MWh	: 1 000 KWh
liter (untuk beras)/ <i>litre (for rice)</i>	: 0,80 kg
MMSCF	: 1/35,3 m ³
metrik ton (m.ton)/ <i>metric ton (m. ton)</i>	: 0,98421 long ton = 1 000 kg
ons/ <i>ounce</i>	: 28,31 gram/ <i>grams</i>
ton	: 1 000 kg

Satuan lain: buah, dus, butir, helai/lembar, kaleng, batang, pulsa, ton kilometer (ton-km), jam, menit, persen (%).

Other units: unit, pack, pieces, sheet, tin, pulse, ton-kilometres(ton-km), hour, minute, percent (%).

Perbedaan angka di belakang koma disebabkan oleh pembulatan angka.

The difference in decimal numbers is caused by rounding.

DAFTAR SINGKATAN/LIST OF ABBREVIATION

SI	: Stasiun Iklim/ <i>Climate Station</i>
SMPK	: Stasiun Meterologi Pertanian Khusus/ <i>Special Agricultural Meteorological Station</i>
t.t	: Tempat tidur/ <i>Bed</i>
BCG	: Bacillus Calmette Guerin
DPT	: Difteri, Pertusis, Tetanus/ <i>Diphtheria, Tetanus, and Pertussis</i>
TT	: Tetanus Toxoid
IOT	: Industri Obat Tradisional/ <i>Traditional Medicine Industry</i>
IKOT	: Industri Kecil Obat Tradisional/ <i>Traditional Medicine Small Industry</i>
Alkes	: Alat kesehatan/ <i>Health Kits</i>
PKRT	: Perbekalan Kesehatan Rumah tangga/ <i>Household Health Logistics</i>
Kompl	: Komplemen/ <i>Complement</i>
IRTP	: Industri Pangan Produksi Rumah Tangga/ <i>Foods Home Industry</i>
PBF	: Pedagang Besar Farmasi/ <i>Pharmacy Whole-seller</i>
GFK	: Gudang Farmasi Kab/Kota/Regency/ <i>Municipality Pharmacy Warehouse</i>
RB	: Rumah Bersalin/ <i>Delivery House</i>
Pustu	: Puskesmas pembantu/ <i>Auxiliary Public Health Center</i>
BP	: Balai Pengobatan/ <i>Polyclinic</i>
TPS	: Tempat Pembuangan Sampah Sementara / <i>landfill</i>
Jamkesmas	: Jaminan kesehatan masyarakat miskin/ <i>Poor public health insurance</i>
PJKMU	: Program Jaminan Kesehatan Masyarakat Umum/ <i>General Public Health Insurance Program</i>
SIUP	: Surat Ijin Usaha Perdagangan/ <i>Trading Permission Letter</i>
TDP	: Tanda Daftar Perusahaan/ <i>Company Registration Identity</i>
API	: Angka Pengenal Importir/ <i>Importer's Identity Number</i>

01

**GEOGRAFI
GEOGRAPHY**

**Luas Wilayah Kecamatan Mengwi
adalah 82 km²**

***Area of Mengwi Subdistrict is 82
km²***



PENJELASAN TEKNIS

1. Data terkait rupa bumi merupakan data sekunder yang bersumber dari Jawatan Topografi. Sementara data cuaca dan iklim bersumber dari Balai Besar Meteorologi, Klimatologi, dan Geofisika.
2. Topografi adalah keadaan muka bumi pada suatu kawasan atau daerah. Puncak adalah bagian paling atas gunung/pegunungan. Lereng adalah bagian dari gunung/pegunungan/bukit yang letaknya di Antara puncak sampai lembah. Lembah adalah daerah rendah diantara dua gunung/pegunungan atau daerah yang mempunyai kedudukan lebih rendah dibandingkan daerah sekitarnya. Lembah di daerah pegunungan lipatan sering disebut slinkin. Lembah di daerah pegunungan patahan disebut graben atau slenk.
3. Dataran adalah bagian atau sisi bidang tanah yang tampak datar, rata, dan membentang
4. Dalam berbagai literatur, iklim didefinisikan sebagai keragaman keadaan fisik atmosfer, dan perubahan iklim didefinisikan sebagai perubahan pada iklim yang dipengaruhi langsung atau tidak langsung oleh aktivitas manusia yang merubah komposisi atmosfer, yang akan memperbesar keragaman iklim teramati pada periode

TECHNICAL NOTES

1. *Topography statistics are secondary data obtained from the topography Office. Meanwhile data about climate based on Meteorological, Climatological, and Geophysical Office.*
2. *Topography is the state of the earth in a certain area or region. Peak is the highest part of mount/mountain. Slope is part of the dua gunung/pegunungan atau daerah yang mempunyai kedudukan lebih rendah dibandingkan daerah sekitarnya. Lembah di daerah pegunungan lipatan sering disebut slinkin. Lembah di daerah mount/mountain/hill which lies between the peak to the valley. Valley is a low area between twomounts/mountains or area thathave a position lower than the surrounding areas. Valley in mountainous area is often called syncline. Valley in a mountainous area is called graben fault or slenk. While the valley in the mountainous area is called the valley between the mountains. graben atau slenk.*
3. *Flat is a part or side of parcels of land that looked plane, flat, and stretches.*
4. *In the literatures, climate variability defined as the physical state of the atmosphere, and climate change is defined as the change in climate that is influenced directly or indirectly by human activities are changing atmospheric*

yang cukup panjang. Secara statistik, perubahan iklim adalah perubahan unsur-unsurnya yang mempunyai kecenderungan naik atau turun secara nyata yang menyertai keragaman harian, musiman, maupun siklus.

composition, which would enlarge the observed climate variability at a sufficiently long period. Statistically, climate change is the change in the elements that have a tendency to rise or fall significantly that accompany the daily variability, and seasonal cycles.

ULASAN

BAB 01 menunjukkan tentang Geografi. Dapat dilihat Gambar 1.1 menunjukkan luas daerah menurut desa/kelurahan di Kecamatan Mengwi. Dari data yang diperoleh, Kecamatan Mengwi memiliki desa sebanyak 20 desa dan Desa Sembung merupakan desa yang terluas dengan persentase luas daerah sebesar 8,74% di Kecamatan Mengwi. Pada Gambar 1.2 menunjukkan jarak ke ibukota kecamatan menurut desa/kelurahan di Kecamatan Mengwi. Pada grafik terlihat bahwa Desa Mengwi merupakan desa terdekat dengan ibukota kecamatan dengan jarak sejauh 1 km dan desa Cemagi merupakan desa dengan jarak terjauh, yaitu sejauh 15 km.

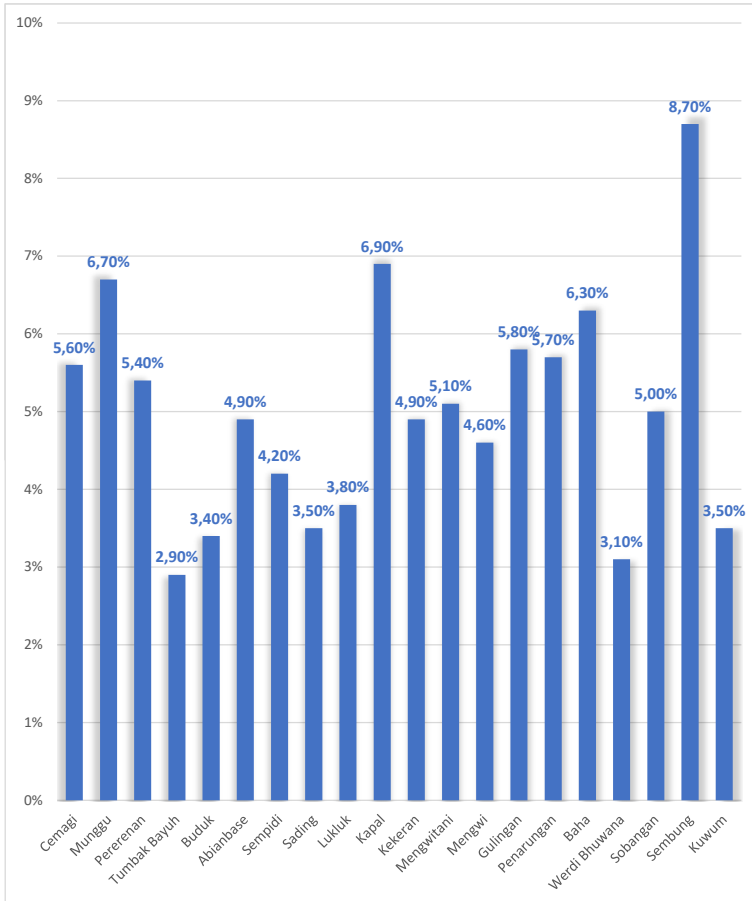
Tabel 1.1.3 menunjukkan data Letak, Status, Ketinggian, dan Klasifikasi Desa di Kecamatan Mengwi tahun 2021. Menurut letak desa/kelurahan di Kecamatan Mengwi, terdapat 3 desa yang terletak di daerah pantai dan 17 desa lainnya terletak di daerah bukan pantai. Selain jarak terdapat juga status dari masing-masing desa tersebut, diantaranya terdapat 13 desa dengan status perkotaan dan 7 desa lainnya berstatus pedesaan. Pada tabel ini juga menjelaskan bahwa, ketinggian wilayah desa di kecamatan Mengwi dibawah 500 km² dari permukaan laut.

DESCRIPTION

CHAPTER01 shows about Geography. It can be seen that Figure 1.1 shows the area by village/kelurahan in Mengwi District. From the data obtained, Mengwi District has 20 villages and Sembung Village is the largest village with an area percentage of 8.74% in Mengwi District. Figure 1.2 shows the distance to the sub-district capital by village/kelurahan in Mengwi sub-district. The graph shows that Mengwi Village is the closest village to the sub-district capital with a distance of 1 km and Cemagi village is the farthest village, which is 15 km.

Table 1.1.3 shows data on the Location, Status, Altitude, and Classification of Villages in Mengwi District in 2021. According to the location of villages/kelurahan in Mengwi District, there are 3 villages located in coastal areas and 17 other villages located in non-coastal areas. In addition to distance, there is also the status of each of these villages, of which there are 13 villages with urban status and 7 other villages in rural areas. This table also explains that the elevation of the village area in Mengwi sub-district is below 500 km² above sea level.

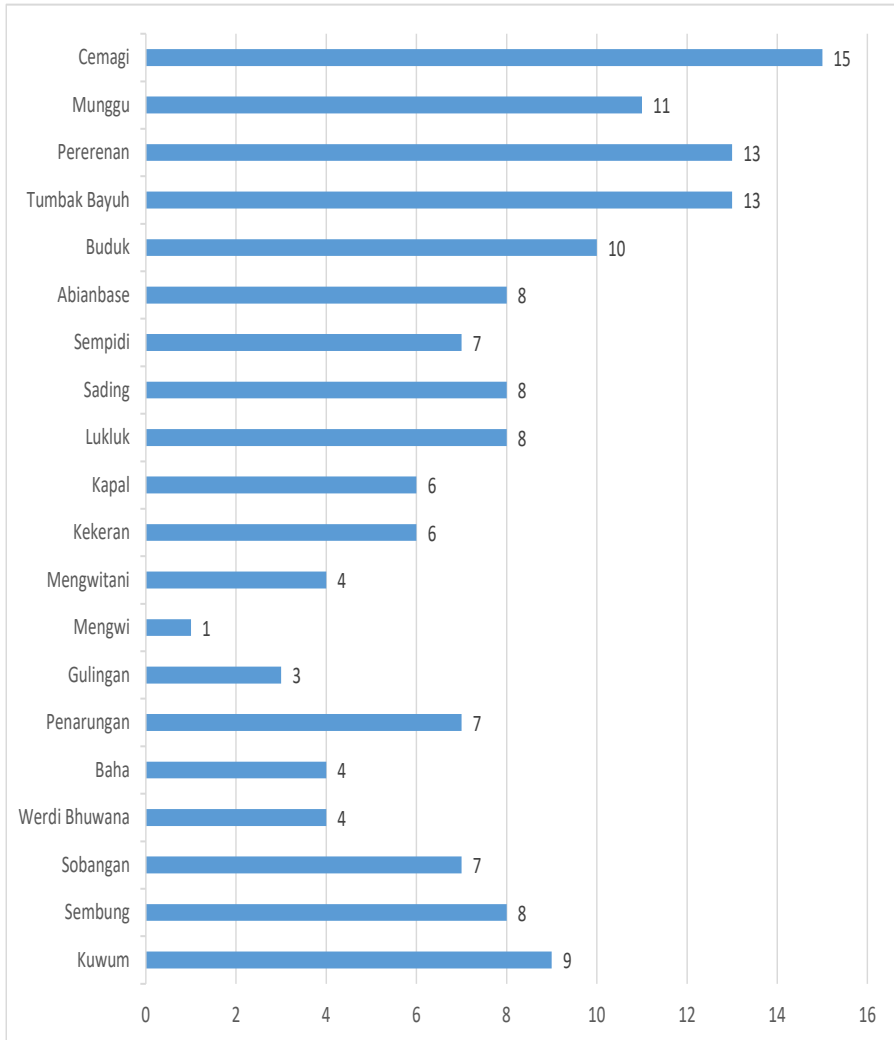
Gambar 1.1 Luas Daerah menurut Desa/Kelurahan (%), 2021
Figures Total Area by Village/Kelurahan (%), 2021



Sumber/Source : Perbekel/Lurah/ Village Head

Gambar 1.2
Figures

Jarak ke Ibukota Kecamatan Menurut Desa/Kelurahan di Kecamatan Mengwi (km), 2021
Distance to the Subdistrict Capital by Village/Kelurahan in Mengwi Subdistrict (km), 2021



Sumber/Source : BPS, Pendataan Potensi Desa (Podes) 2021/BPS-Statistics Indonesia, Village Potential Data Collecting 2021

1.1 KEADAAN GEOGRAFI GEOGRAPHY CONDITION

Tabel 1.1.1 **Luas Daerah Menurut Desa/Kelurahan di Kecamatan Mengwi, 2021**
Table 1.1.1 **Total Area by Villages/Kelurahan in Mengwi Subdistrict, 2021**

Desa/Kelurahan <i>Village/Kelurahan</i>	Luas <i>Total Area</i> (km ² /sq.km)	Persentase terhadap Luas <i>Kecamatan</i> <i>Percentage to Subdistrict Area</i>
(1)	(2)	(3)
Cemagi	4,58	5,59
Munggu	5,49	6,70
Pererenan	4,46	5,44
Tumbak Bayuh	2,37	2,89
Buduk	2,77	3,38
Abianbase	4,01	4,89
Sempidi	3,46	4,22
Sading	2,84	3,46
Lukluk	3,14	3,83
Kapal	5,62	6,85
Kekeran	4,05	4,94
Mengwitani	4,20	5,12
Mengwi	3,78	4,61
Gulingan	4,77	5,82
Penarungan	4,68	5,71
Baha	5,13	6,26
Werdi Bhuwana	2,53	3,09
Sobangan	4,11	5,01
Sambung	7,17	8,74
Kuwum	2,84	3,46
Mengwi	82,00	100,00

Catatan/Note: -

Sumber/Source: Perbekel/Lurah/ Village Head

Tabel
Table 1.1.2

Jarak ke Ibukota Kecamatan dan Ibukota Kabupaten/Kota Menurut Desa/Kelurahan di Kecamatan Mengwi (km), 2021
Distance to the Subdistrict Capital and Regency/Municipal Capital by Villages/Kelurahan in Mengwi Subdistrict (km), 2021

Desa/Kelurahan Village/Kelurahan	Jarak ke Ibukota Kecamatan Distance to Subdistrict Capital	Jarak ke Ibukota Kabupaten/ Kota Distance to Regency/Municipal Capital
(1)	(2)	(3)
Cemagi	15	10
Munggu	11	8
Pererenan	13	9
Tumbak Bayuh	13	15
Buduk	10	4
Abianbase	8	4
Sempidi	7	2
Sading	8	3
Lukluk	8	3
Kapal	6	4
Kekeran	6	9
Mengwitani	4	7
Mengwi	1	9
Gulingan	3	8
Penarungan	7	8
Baha	4	12
Werdi Bhuwana	4	14
Sobangan	7	14
Sembung	8	18
Kuwum	9	18

Catatan/Note: -

Sumber/Source: BPS, Pendataan Potensi Desa (Podes) 2021/BPS-Statistics Indonesia, Village Potential Data Collecting 2021

Tabel
Table 1.1.3

**Letak, Status, Ketinggian, dan Klasifikasi Desa di
Kecamatan Mengwi, 2021**
*Location, Status, Altitude and Classification of Village in
Mengwi Subdistrict, 2021*

Desa/Kelurahan Village/Kelurahan	"Letak Desa/Kelurahan Village Location"		Status Desa	
	Pantai Beach	Bukan Pantai Not Beach	Perkotaan Urban	Perdesaan Rural
(1)	(2)	(3)	(4)	(5)
Cemagi	1,00	-	1,00	-
Munggu	1,00	-	1,00	-
Pererenan	1,00	-	-	1,00
Tumbak Bayuh	-	1,00	-	1,00
Buduk	-	1,00	1,00	-
Abianbase	-	1,00	1,00	-
Sempidi	-	1,00	1,00	-
Sading	-	1,00	1,00	-
Lukluk	-	1,00	1,00	-
Kapal	-	1,00	1,00	-
Kekeran	-	1,00	-	1,00
Mengwitani	-	1,00	1,00	-
Mengwi	-	1,00	1,00	-
Gulingan	-	1,00	1,00	-
Penarungan	-	1,00	-	1,00
Baha	-	1,00	-	1,00
Werdi Bhuwana	-	1,00	1,00	-
Sobangan	-	1,00	-	1,00
Sambung	-	1,00	1,00	-
Kuwum	-	1,00	-	1,00

berlanjut/continued-

Lanjutan Tabel/*Continued Table* 1.1.3

Desa/Kelurahan <i>Village/ Kelurahan</i>	Ketinggian Dari Permukaan Laut <i>Altitude</i>			Klasifikasi <i>Classification</i>		
	< 500	500 - 700	> 700	"Swadaya Self Help"	"Swakarya Developing"	"Swasembada Supporting"
(1)	(6)	(7)	(8)	(9)	(10)	(11)
Cemagi	1,00	-	-	-	-	1,00
Munggu	1,00	-	-	-	-	1,00
Pererenan	1,00	-	-	-	-	1,00
Tumbak Bayuh	1,00	-	-	-	-	1,00
Buduk	1,00	-	-	-	-	1,00
Abianbase	1,00	-	-	-	-	1,00
Sempidi	1,00	-	-	-	-	1,00
Sading	1,00	-	-	-	-	1,00
Lukluk	1,00	-	-	-	-	1,00
Kapal	1,00	-	-	-	-	1,00
Kekeran	1,00	-	-	-	-	1,00
Mengwitani	1,00	-	-	-	-	1,00
Mengwi	1,00	-	-	-	-	1,00
Gulingan	1,00	-	-	-	-	1,00
Penarungan	1,00	-	-	-	-	1,00
Baha	1,00	-	-	-	-	1,00
Werdi Bhuwana	1,00	-	-	-	-	1,00
Sobangan	1,00	-	-	-	-	1,00
Sembung	1,00	-	-	-	-	1,00
Kuwum	1,00	-	-	-	-	1,00

Catatan/Note: -

Sumber/Source: Perbekel/Lurah/ *Village Head*

02

**PEMERINTAHAN
GOVERNMENT**

**Jumlah Aparat Pemerintahan di Kecamatan
Mengwi sebanyak 492 orang**



***The number of government officials in Mengwi
Subdistrict is 492 people***

PENJELASAN TEKNIS

1. Sistem politik di Indonesia didasarkan pada kekuasaan legislatif, eksekutif, dan yudikatif (TriasPolitika).
2. Kekuasaan legislatif dipegang oleh Majelis Permusyawaratan Rakyat (MPR) sebagai lembaga tertinggi negara. Keanggotaan MPR berubah setelah Amandemen UUD 1945 pada periode 1999-2004. Seluruh anggota MPR adalah anggota DPR (Dewan Perwakilan Rakyat) ditambah anggota DPD (Dewan Perwakilan Daerah). Anggota DPR dan DPD dipilih melalui pemilihan umum (pemilu) dan dilantik dalam masa jabatan lima tahun.
3. Anggota Dewan Perwakilan Rakyat Daerah (DPRD) dipilih melalui pemilihan umum (pemilu) dan dilantik dalam masa jabatan lima tahun.
4. Susunan pemerintahan Republik Indonesia periode 2019-2024 terdiri dari presiden, wakil presiden, lembaga tinggi negara, kementerian, setingkat menteri, dan Lembaga Pemerintahan Non Kementerian (LPNK).
5. Lembaga tinggi negara terdiri dari Majelis Permusyawaratan Rakyat (MPR), Dewan Perwakilan Rakyat (DPR), Badan Pemeriksa Keuangan (BPK), dan Mahkamah Agung (MA), Dewan Perwakilan Daerah (DPD), Mahkamah

TECHNICAL NOTES

1. *The political system in Indonesia is based on Trias Politica principle or separation of legislative, executive, and judicative power.*
2. *Legislative power is held by the People's Consultative Assembly (MPR) as the highest institution. The MPR membership changed after the amandement of The 1945 Constitution of The Republic of Indonesia (UUD 1945) during the period 1999-2004. MPR members are all The Indonesian House of Representative (DPR) members plus Regional Representatives Council (DPD). DPR and DPD members are elected through a general election and appointed for a five-years membership.*
3. *Regional House of Representatives (DPRD) members are elected through a general election and appointed for a five-years membership.*
4. *The government structure of the Republic of Indonesia period 2019-2024 consists of president, vice president, state supreme agencies, ministries, ministerial level institutions, and non-ministerial institution.*
5. *State supreme agencies consist of The People's Consultative Assembly, The House of Representative, The Audit Board of the Republic of Indonesia, Supreme Court, Local Councils, Constitutional Court, and Judicial Commission.*

- Konstitusi (MK), dan Komisi Yudisial (KY).
6. Desa adalah desa dan desa adat atau yang disebut dengan nama lain, selanjutnya disebut Desa adalah kesatuan masyarakat hukum yang memiliki batas wilayah yang berwenang untuk mengatur dan mengurus urusan pemerintahan, kepentingan masyarakat setempat berdasarkan prakarsa masyarakat, hak asal usul, dan/atau hak tradisional yang diakui dan dihormati dalam sistem Pemerintahan Negara Kesatuan Republik Indonesia (Undang-Undang Nomor 6 Tahun 2014 tentang Desa).
 7. Kelurahan adalah suatu wilayah yang dipimpin oleh seorang Lurah sebagai perangkat daerah kabupaten dan atau daerah kota di bawah kecamatan (Undang-Undang No. 32 Tahun 2004 tentang Pemerintahan Daerah).
 8. Pegawai negeri sipil (PNS) adalah setiap warga negara Republik Indonesia yang telah memenuhi syarat yang ditentukan, diangkat oleh pejabat yang berwenang dan disertai tugas dalam jabatan negeri, atau disertai tugas negara lainnya, dan digaji berdasarkan peraturan perundang-undangan yang berlaku. PNS terdiri dari PNS pusat dan PNS daerah.
 6. *Village is village and custom village or that is called by other terms, hereinafter referred to as the village is the unity of the legal community who have territorial boundaries that are authorized to regulate and manage government affairs, the interest of local communities based on community initiatives, the origin and local customs that are acknowledged and respected within the unitary System of Government Republic of Indonesia (Law No. 6 Year 2014 about Village).*
 7. *Sub-district is an area that is led by a sub-district head (Lurah) as an apparatus of regency and or city under the district (Law No. 32 Year 2004 about Local Governmental).*
 8. *Civil servants (PNS) is every citizen of the Republic of Indonesia which have been determined eligible, be appointed by the competent authority and assigned the task in a country office, or charge of any other country, and are paid based on legislation and regulations. PNS consists of the central and regional civil servants.*

ULASAN

BAB 02 menunjukkan tentang Pemerintah Kecamatan Mengwi. Pada Gambar 2.1 menunjukkan Jumlah Desa Adat, Banjar Dinas, dan Banjar Adat Menurut Desa/Kelurahan di Kecamatan Mengwi pada tahun 2021. Desa/Kelurahan Gulingan memiliki jumlah banjar dinas terbanyak yaitu 23 banjar dinas. Sedangkan Desa/Kelurahan Sobangan dan Kuwum memiliki banjar dinas paling sedikit yaitu sebanyak 4 banjar dinas.

Aparat pemerintah di setiap kantor desa/lurah terdiri dari kepala desa/lurah, sekretaris desa/lurah, kepala seksi, dan tenaga administrasi seperti pada gambar 2.2. Jumlah pegawai paling banyak ada di Desa/Kelurahan Kapal sebanyak 35 orang. Jumlah pegawai paling sedikit adalah di Desa/Kelurahan Pererenan dan Sobangan sebanyak 19 orang.

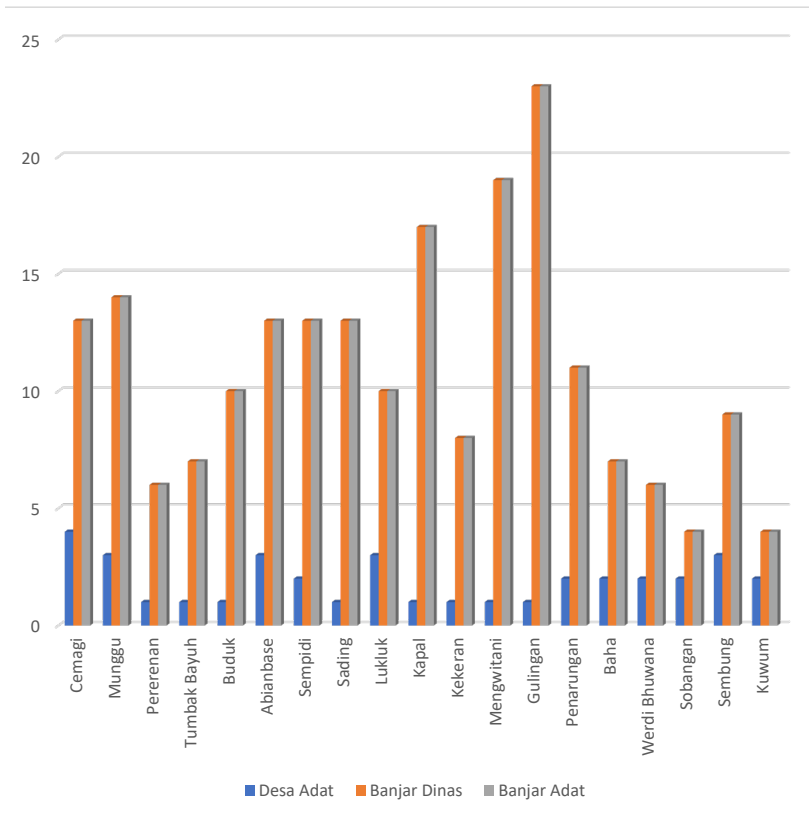
DESCRIPTION

CHAPTER 02 shows the Mengwi District Government. Figure 2.1 shows the Number of Traditional Villages, Service Banjars, and Customary Banjars by Village/Kelurahan in Mengwi District in 2021. Gulingan Village/Kelurahan has the highest number of official banjars, namely 23 official banjars. Meanwhile, Sobangan and Kuwum villages have at least 4 official banjars.

Government officials in each village/lurah office consist of the village/lurah head, village/lurah secretary, section head, and administrative staff as shown in Figure 2.2. The maximum number of employees is in the Kapal Village/Sub-district as many as 35 people. The minimum number of employees is in the Pererenan and Sobangan villages as many as 19 people.

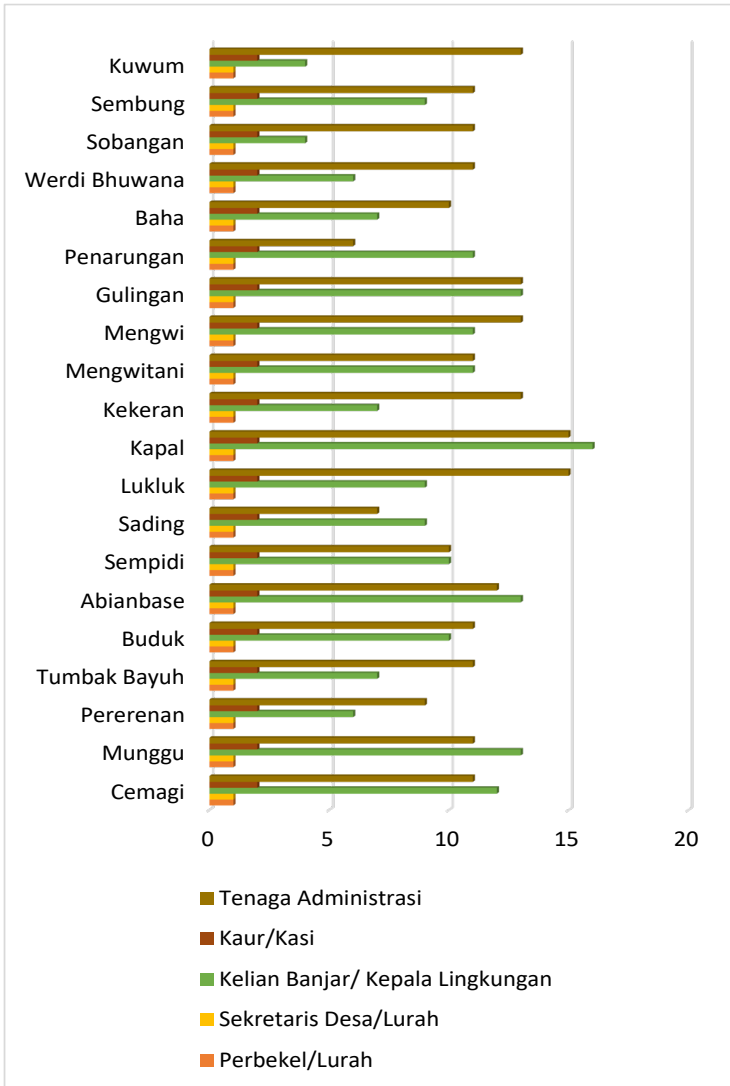
Gambar 2.1
Figures

Jumlah Desa Adat, Banjar Dinas, dan Banjar Adat Menurut Desa/Kelurahan di Kecamatan Mengwi, 2021
Number of Desa Adat, Banjar Dinas, and Banjar Adat by Villages¹/Kelurahan in Mengwi Subdistrict, 2021



Sumber/Source: Perbekel/Lurah/ Village Head

Gambar 2.2 Jumlah Aparat Pemerintahan Menurut Desa/Kelurahan di Kecamatan Kuta Selatan, 2021
Figures **Number of Government Officials by Villages in Kuta Selatan Subdistrict, 2021**



Sumber/Source: Perbekel/Lurah/ Village Head

2.1 WILAYAH ADMINISTRATIF ADMINISTRATIVE AREA

Tabel 2.1.1 Jumlah Desa Adat, Banjar Dinas, dan Banjar Adat Menurut Desa/Kelurahan di Kecamatan Mengwi, 2021
Table *Number of Desa Adat, Banjar Dinas, and Banjar Adat by Villages'/Kelurahan in Mengwi Subdistrict, 2021*

Desa/Kelurahan <i>Village/Kelurahan</i>	Desa Adat	Banjar Adat	Banjar Dinas
(1)	(2)	(3)	(4)
Cemagi	4	13	12
Munggu	3	14	13
Pererenan	1	6	6
Tumbak Bayuh	1	7	7
Buduk	1	10	10
Abianbase	3	13	13
Sempidi	2	13	10
Sading	1	13	9
Lukluk	3	10	9
Kapal	1	17	16
Kekeran	1	8	7
Mengwitani	1	19	11
Gulingan	1	23	13
Penarungan	2	11	11
Baha	2	7	7
Werdi Bhuwana	2	6	6
Sobangan	2	4	4
Sembung	3	9	9
Kuwum	2	4	4
Mengwi	36	207	188

Catatan/Note: -

Sumber/Source: Perbekel/Lurah/ Village Head

2.2 SUMBER DAYA MANUSIA HUMAN RESOURCES

Tabel 2.2.1 **Jumlah Aparat Pemerintahan Menurut Desa/Kelurahan di Kecamatan Mengwi, 2021**
Table 2.2.1 **Number of Government Officials by Villages in Mengwi Subdistrict, 2021**

Desa/Kelurahan Village	Perbekel/ Lurah Headman	Sekretaris Desa/ Lurah Secretary of Headman	Kelian Banjar/ Kaling Chief of Local Neighborhood
(1)	(2)	(3)	(4)
Cemagi	1	1	12
Munggu	1	1	13
Pererenan	1	1	6
Tumbak Bayuh	1	1	7
Buduk	1	1	10
Abianbase	1	1	13
Sempidi	1	1	10
Sading	1	1	9
Lukluk	1	1	9
Kapal	1	1	16
Kekeran	1	1	7
Mengwitani	1	1	11
Mengwi	1	1	11
Gulingan	1	1	13
Penarungan	1	1	11
Baha	1	1	7
Werdi Bhuwana	1	1	6
Sobangan	1	1	4
Sembung	1	1	9
Kuwum	1	1	4
Mengwi	20	20	188

berlanjut/continued-

Lanjutan Tabel/*Continued Table 2.1.1*

Desa/Kelurahan <i>Village/Kelurahan</i>	Kaur/Kasi <i>Section</i>		Tenaga Administrasi <i>Administration staff</i>	Jumlah
	Pembangunan	Pemerin- tahan		
(1)	(5)	(6)	(7)	(8)
Cemagi	1	1	11	27
Munggu	1	1	11	28
Pererenan	1	1	9	19
Tumbak Bayuh	1	1	11	22
Buduk	1	1	11	25
Abianbase	1	1	12	29
Sempidi	1	1	10	24
Sading	1	1	7	20
Lukluk	1	1	15	28
Kapal	1	1	15	35
Kekeran	1	1	13	24
Mengwitani	1	1	11	26
Mengwi	1	1	13	28
Gulingan	1	1	13	30
Penarungan	1	1	6	21
Baha	1	1	10	21
Werdi Bhuwana	1	1	11	21
Sobangan	1	1	11	19
Sembung	1	1	11	24
Kuwum	1	1	13	21
Mengwi	20	20	224	492

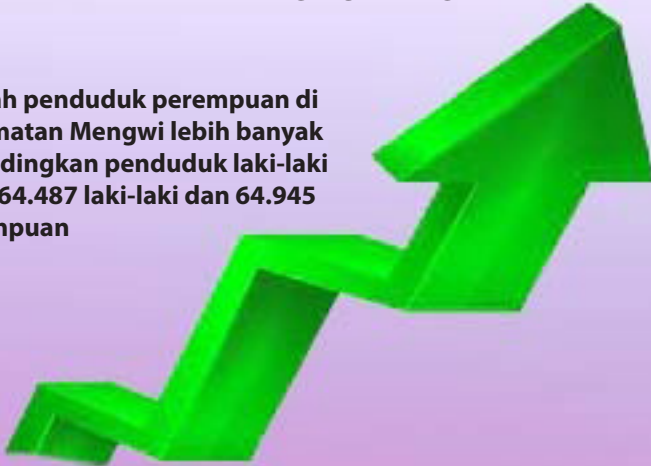
Catatan/*Note*: -Sumber/*Source*: Perbekel/Lurah/ *Village Head*

03

PENDUDUK POPULATION

Jumlah penduduk perempuan di Kecamatan Mengwi lebih banyak dibandingkan penduduk laki-laki yaitu 64.487 laki-laki dan 64.945 perempuan

The number of female residents in Kuta Selatan Subdistrict is more than the male population, namely 64,487 male and 64,945 female



PENJELASAN TEKNIS**TECHNICAL NOTES**

1. Sumber utama data kependudukan adalah sensus penduduk yang dilaksanakan setiap sepuluh tahun sekali. Sensus penduduk telah dilaksanakan sebanyak tujuh kali sejak Indonesia merdeka, yaitu tahun 1961, 1971, 2000, 1990, 1980, 2010, dan 2020. Di dalam sensus penduduk, pencacahan dilakukan terhadap seluruh penduduk yang berdomisili di wilayah teritorial Indonesia termasuk warga negara asing kecuali anggota korps diplomatik negara sahabat beserta keluarganya. Metode pengumpulan data dalam sensus dilakukan dengan wawancara antara petugas sensus dengan responden dan juga melalui e0census. Pencatatan penduduk menggunakan konsep usual residence, yaitu konsep di mana penduduk biasa bertempat tinggal. Bagi penduduk yang bertempat tinggal tetap dicacah di mana mereka biasa tinggal, sedangkan untuk penduduk yang tidak bertempat tinggal tetap dicacah di tempat di mana mereka ditemukan petugas sensus pada malam 'Hari Sensus'. Termasuk penduduk yang tidak bertempat tinggal tetap adalah tuna wisma, awak kapal berbendera Indonesia, penghuni perahu/rumah apung, masyarakat terpencil/ terasing,

1. *The main source of population data is the population census which is carried out every ten years. Population censuses have been held seven times since Indonesia's independence, namely in 1961, 1971, 2000,1990,1980, 2010, and 2020. In the population census, enumerations were conducted on all residents residing in Indonesia's territorial territory including foreign nationals except members of the diplomatic corps friendly countries and their families. The data collection method in the census is done by interviewing the census officer with the respondent and also through e0census. Population registration uses the concept of usual residence, which is the concept where ordinary residents reside. For residents who reside remain enumerated where they used to live, while for residents who do not reside remain enumerated at the place where they were found by census officers on the eve of 'Census Day'. Including residents who do not reside permanently are homeless, the crew Indonesian flag, boat dwellers / floating houses, remote / isolated communities, and refugees. For those who have permanent residence and are traveling outside the area for more than six months, are not enumerated at their place of residence, but are enumerated at*

dan pengungsi. Bagi mereka yang mempunyai tempat tinggal tetap dan sedang bepergian ke luar wilayah lebih dari enam bulan, tidak dicacah di tempat tinggalnya, tetapi dicacah di tempat tujuannya. Untuk tahun yang tidak dilaksanakan sensus penduduk, data kependudukan diperoleh dari hasil proyeksi penduduk. Proyeksi penduduk merupakan suatu perhitungan ilmiah yang didasarkan pada asumsi dari komponen-komponen perubahan penduduk, yaitu kelahiran, kematian, dan migrasi. Proyeksi penduduk Indonesia 2010/2035 menggunakan data dasar penduduk hasil SP2010.

2. Penduduk Indonesia adalah semua orang yang berdomisili di wilayah teritorial Indonesia selama 6 bulan atau lebih dan atau mereka yang berdomisili kurang dari 6 bulan tetapi bertujuan menetap.
3. Laju pertumbuhan penduduk adalah angka yang menunjukkan persentase pertambahan penduduk dalam jangka waktu tertentu.
4. Kepadatan penduduk adalah rasio banyaknya penduduk per kilometer persegi.

where the population census was not carried out, population data was obtained from the results of population projections. Population projection is a scientific calculation based on the assumptions of the components of population change, namely birth, death, and migration. Projection of Indonesian population in 2010/2035 using population base data from SP2010.

2. *Indonesian population are all people who have been domiciled in the territory of Indonesia for 6 months or more and or those who have been domiciled for less than 6 months but aim to settle.*
3. *The population growth rate is a number that shows the percentage of population growth over a period of time.*
4. *Population density is the ratio of the number of inhabitants per square kilometer*

ULASAN

Bab 03 menampilkan tentang Penduduk Kecamatan Mengwi. Pada Gambar 3.1 ditampilkan grafik jumlah penduduk berdasarkan jenis kelamin pada tahun 2021. Jumlah penduduk terbanyak ada di Kelurahan Kapal dengan jumlah penduduk laki-laki sebanyak 5.962 orang dan perempuan sebanyak 6.090 orang. Sedangkan jumlah penduduk yang paling sedikit adalah Desa Kuwum dengan jumlah penduduk laki-laki sebanyak 1.527 orang dan perempuan sebanyak 1.563 orang.

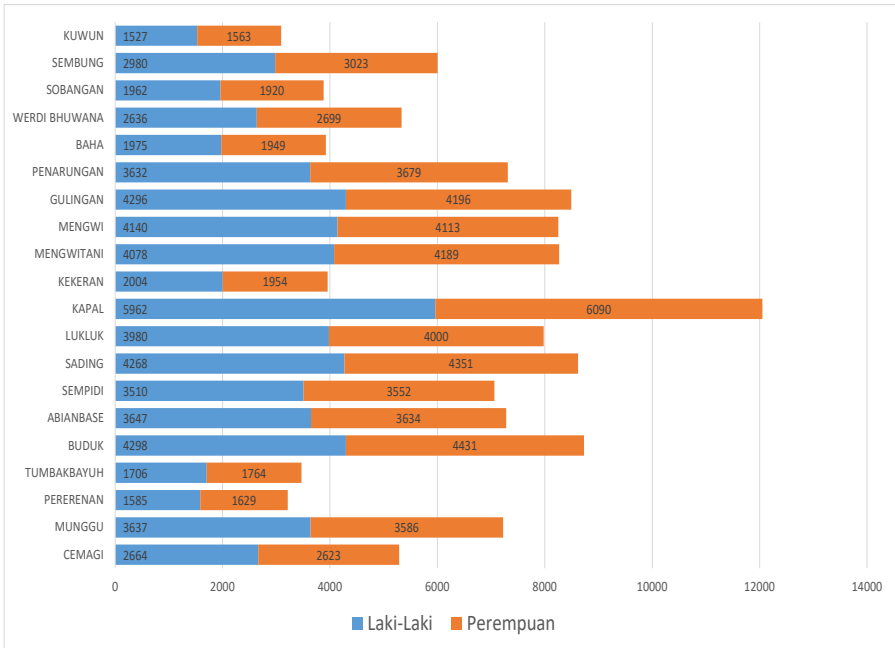
Gambar 3.2 menunjukkan kepadatan penduduk di Kecamatan Mengwi. Dari gambar terlihat bahwa kepadatan penduduk tertinggi di Kelurahan Buduk yaitu sebanyak 3.152 orang per km², sedangkan kepadatan penduduk terendah di Desa Pererenan sebanyak 721 orang per km².

DESCRIPTION

Chapter 03 is about the residents of Mengwi District. Figure 3.1 shows a graph of the population by gender in 2021. The largest number of residents is in Kapal Village with 5,962 male residents and 6,090 female residents. While the smallest population is Kuwum Village with 1,527 male population and 1,563 female population.

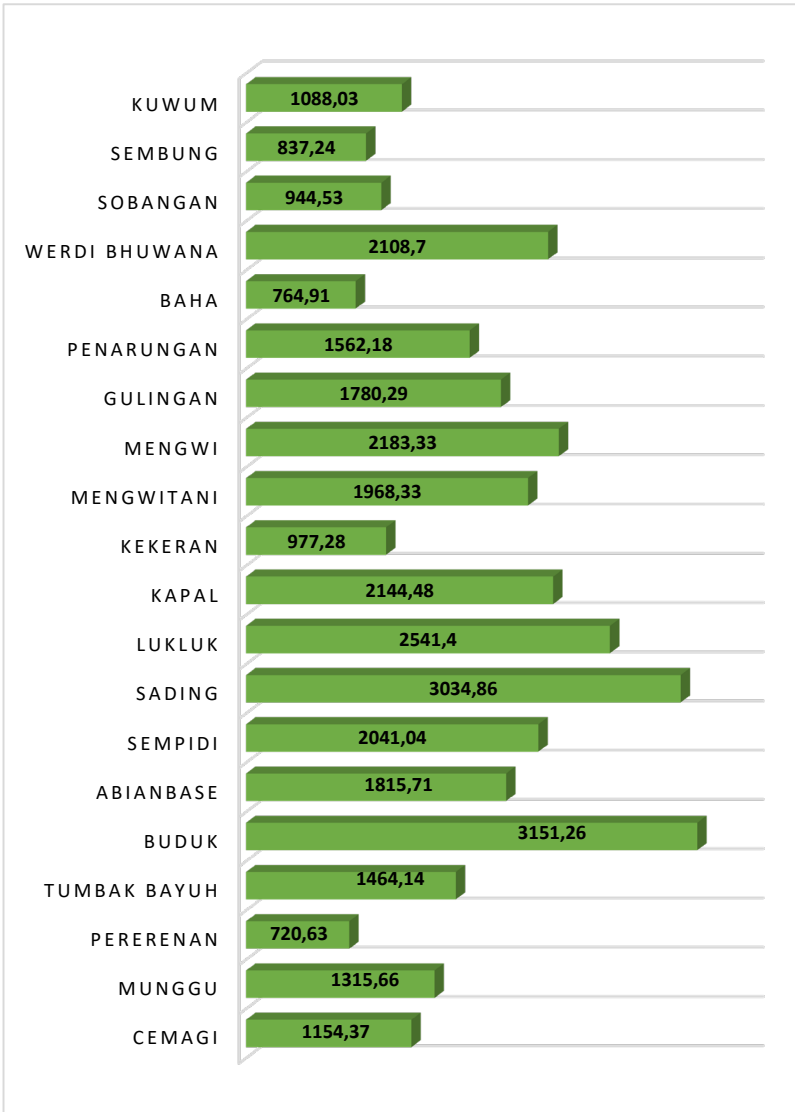
Figure 3.2 shows the population density in Mengwi District. From the figure, it can be seen that the highest population density is in Buduk Village, which is 3,152 people per km², while the lowest population density is in Pererenan Village, which is 721 people per km².

Gambar 3.1 Penduduk Berdasarkan Jenis Kelamin Penduduk Menurut Desa/Kelurahan di Kecamatan Mengwi, 2021
Figures Population by Villages/Kelurahan in Mengwi Subdistrict, 2021



Sumber/Source: Data Konsolidasi Bersih Semester 2 Tahun 2021 Kementerian Dalam Negeri/ Net Consolidated Data for Semester 2 of 2021 Ministry of Home Affairs

Gambar 3.2 **Kepadatan Penduduk di Kecamatan Kuta Selatan, 2021**
Figures **Population Density in Kuta Selatan Subdistrict, 2021**



Sumber/Source: Data Konsolidasi Bersih Semester 2 Tahun 2021 Kementerian Dalam Negeri/ Net Consolidated Data for Semester 2 of 2021 Ministry of Home Affairs

Tabel 3.1
Table

Penduduk, Distribusi Persentase Penduduk, Kepadatan Penduduk, Rasio Jenis Kelamin Penduduk Menurut Desa/ Kelurahan di Kecamatan Mengwi, 2021
Population, Percentage Distribution of Population, Population Density, and Population Sex Ratio by Villages/ Kelurahan in Mengwi Subdistrict, 2021

Desa/Kelurahan Village/Kelurahan	Penduduk/Population		
	Laki-Laki/Male	Perempuan/Female	Jumlah/Total
(1)	(2)	(3)	(4)
Cemagi	2,664	2,623	5,287
Munggu	3,637	3,586	7,223
Pererenan	1,585	1,629	3,214
Tumbak Bayuh	1,706	1,764	3,470
Buduk	4,298	4,431	8,729
Abianbase	3,647	3,634	7,281
Sempidi	3,510	3,552	7,062
Sading	4,268	4,351	8,619
Lukluk	3,980	4,000	7,980
Kapal	5,962	6,090	12,052
Kekeran	2,004	1,954	3,958
Mengwitani	4,078	4,189	8,267
Mengwi	4,140	4,113	8,253
Gulingan	4,296	4,196	8,492
Penarungan	3,632	3,679	7,311
Baha	1,975	1,949	3,924
Wardi Bhuwana	2,636	2,699	5,335
Sobangan	1,962	1,920	3,882
Sambung	2,980	3,023	6,003
Kuwum	1,527	1,563	3,090
Mengwi	64,487	64,945	129,432

berlanjut/continued-

Lanjutan Tabel/*Continued Table 3.1*

Desa/Kelurahan Village/Kelurahan	Persentase Penduduk Percentage of Total Population	Kepadatan Penduduk (per Km²) Population Density per sq.km	Rasio Jenis Kelamin Penduduk Population Sex Ratio
(1)	(5)	(6)	(7)
Cemagi	9.31	1154,37	97.90
Munggu	5.46	1315,66	98.82
Pererenan	5.63	720,63	100.36
Tumbak Bayuh	6.66	1464,14	98.09
Buduk	6.17	3151,26	99.50
Abianbase	5.58	1815,71	101.42
Sempidi	6.74	2041,04	97.00
Sading	6.39	3034,86	97.35
Lukluk	5.65	2541,40	98.72
Kapal	4.64	2144,48	98.58
Kekeran	3.03	977,28	101.33
Mengwitani	6.38	1968,33	100.66
Mengwi	3.06	2183,33	102.56
Gulingan	3.00	1780,29	102.19
Penarungan	6.56	1562,18	102.38
Baha	4.12	764,91	97.67
Werdi Bhuwana	4.08	2108,70	101.56
Sobangan	2.48	944,53	97.30
Sambung	2.68	837,24	96.71
Kuwum	2.39	1088,03	97.70
Mengwi	100.00	1578,44	99.29

Catatan/*Note:* -Sumber/*Source:* Data Konsolidasi Bersih Semester 2 Tahun 2021 Kementerian Dalam Negeri/

Tabel 3.2
Table

Jumlah Penduduk Hasil Registrasi Desa/Kelurahan Menurut Jenis Kelamin per Desember 2021 di Kecamatan Mengwi, 2021
Population Based on Villages/Kelurahan Registration Result by Sex Population December 2021 in Mengwi Subdistrict, 2021

Desa/Kelurahan <i>Village/Kelurahan</i>	Penduduk/Population			
	Laki-Laki/Male	Perempuan/Female	Jumlah/Total	Jumlah KK
(1)	(2)	(3)	(4)	(5)
Cemagi	2.645	2.626	5.271	1.126
Munggu	3.703	3.552	7.255	1.525
Pererenan	1.633	1.635	3.268	676
Tumbak Bayuh	1.698	1.725	3.423	743
Buduk	4.269	4.284	8.553	1.953
Abianbase	3.428	3.594	7.022	1.581
Sempidi	3.503	3.413	6.916	1.568
Sading	4.146	4.147	8.293	1.891
Lukluk	3.989	4.036	8.025	1.832
Kapal	5.810	5.829	11.639	2530
Kekeran	1.933	1.904	3.837	836
Mengwitani	3.797	4.144	7.941	1.920
Mengwi	4.024	4.063	8.087	2.288
Gulingan	4.299	4.151	8.450	2.087
Penarungan	3.545	3.581	7.126	2.126
Baha	1.980	1.970	3.950	1.123
Werdi Bhuwana	2.638	2.724	5.362	1.508
Sobangan	1.985	1.957	3.942	1.110
Sembung	2.974	2.921	5.895	1.710
Kuwum	1.551	1.583	3.134	736
Mengwi	63.550	63.839	127.389	26.270

Catatan/Note: -

Sumber/Source: Perbekel/Lurah/ Village Head

04

SOSIAL DAN KESEJAHTERAAN RAKYAT
SOCIAL AND WELFARE

12.098
2020/2021

12.005
2021/2022



**Jumlah murid SD (negeri + Swasta)
pada tahun ajaran 2021/2022
menurun dibandingkan tahun ajaran
2020/2021**

***Number of elementary school students in the
2021/2022 school year decreased compared to the
2020/2021 school year***

PENJELASAN TEKNIS

1. Tidak / belum pernah sekolah adalah mereka yang tidak pernah atau belum pernah aktif mengikuti pendidikan di suatu jenjang pendidikan formal. Termasuk juga yang tamat / belum tamat taman kanak-kanak tetapi tidak melanjutkan ke sekolah dasar.
2. Masih bersekolah adalah mereka yang terdaftar dan aktif mengikuti pendidikan formal dan nonformal (paket A,B, atau C) baik pendidikan dasar, menengah maupun pendidikan tinggi. Bagi mahasiswa yang cuti dianggap masih bersekolah.
3. Tidak bersekolah lagi adalah mereka yang pernah terdaftar dan aktif mengikuti pendidikan di suatu jenjang pendidikan formal dan nonformal (paket A,B,atau C), tetapi pada saat pencacahan tidak lagi terdaftar dan tidak aktif mengikuti pendidikan.
4. Tamat sekolah adalah menyelesaikan pelajaran yang ditandai dengan lulus ujian akhir pada kelas atau tingkat terakhir suatu jenjang pendidikan di sekolah negeri maupun swasta dengan mendapatkan tanda tamat belajar/ijazah. Seseorang yang belum mengikuti pelajaran pada kelas tertinggi tetapi telah mengikuti ujian akhir dan lulus dianggap tamat sekolah.
5. Dapat membaca dan menulis artinya dapat membaca diam

TECHNICAL NOTES

1. *Not/never attending school is someone who has never attended or never been registered in a formal education such as primary, secondary, and tertiary education. Those who just completed kindergarten are considered as never attended school.*
2. *Attending School is someone who is currently attending primary, secondary, or tertiary education, including package A, Package B, or Package C. College student who postpones his/her study is considered as attending school.*
3. *Not attending school anymore is someone who had enrolled and participated in formal and non-formal education in the past including package A, package B, or package C, but currently does not attend school.*
4. *Completed particular level of education is someone who has completed particular level of education in private or public school and accepting graduation certificate. Someone who has never attended the highest grade but passed the final exam is considered as completed particular level of education.*
5. *Being able to write and read without making sounds and able to pass a final test means that a person are categorized to have same education level as other person that already formally through that level*

namun dapat melewati ujian akhir maka dikategorikan memiliki jenjang pendidikan yang sama dengan orang yang mengikuti dan menamatkan secara penuh jenjang pendidikan tersebut. (Undang-Undang No 20 Tahun 2013)

6. Pendidikan formal terdiri dari pendidikan dasar, pendidikan menengah dan pendidikan tinggi.
7. Jenis institusi pendidikan terdiri dari sekolah umum, sekolah kejuruan/vokasi, sekolah akademik, sekolah keagamaan. Pendidikan Dasar terdiri dari Sekolah Dasar dan Sekolah Dasar Islam atau yang sederajat. Sekolah Menengah terdiri dari SMU, madrasah Aaliyah, Sekolah Menengah Kejuruan. Pendidikan Tinggi terdiri dari diploma, S1, master, spesialis dan doktor. Sekolah TInggi dapat berupa Akademi, politeknik, institut atau universitas.

(Law No. 20 of 2013 concerning the national education system)

6. *The formal education levels consist*
The formal education level consists of primary education secondary education, and high education.
7. *The kind of education that taught consists of general education, vocational, academic, professional, religious, and spesific education.*
 - a. *The primary education consists of elementary school and Islamic elementary school or other equivalent forms and junior high school and MTS, or other equivalent forms.*
 - b. *The secondary education consists of the senior high school, MA, vocational school, and vocational Madrasah Aliyah, or other equivalent forms.*
 - c. *The high educational consists of the education level after the secondary education that consists of diplomas, bachelor, master, specialist and doctoral degrees that are held by the college. The college can be academy, polytechnic, high school, institute, or university.*

ULASAN

BAB 04 tentang Sosial dan Kesejahteraan Rakyat. Banyak elemen yang terdapat pada bagian ini, seperti Pendidikan, Kesehatan, Agama dan Sosial Lainnya serta Kemiskinan. Data yang tertera pada bab ini mencakup beberapa elemen, contohnya pada tabel mengenai pendidikan yang terdiri dari banyaknya sekolah, guru dan murid di Kabupaten Badung, serta tabel mengenai agama dan sosial lainnya seperti jumlah penganut agama, kriminalitas, jumlah pengunjung perpustakaan dan lainnya.

Pada Gambar 4.1 ditampilkan grafik yang menunjukkan jumlah tempat peribadatan di Kecamatan Mengwi tahun 2021, yang meliputi masjid, mushola, gereja protestan, gereja katolik, pura, dan vihara. Gambar 4.2 menunjukkan jumlah fasilitas sekolah di Kecamatan Mengwi tahun 2021 berdasarkan tingkat pendidikannya, seperti SD/MI, SMP/MTs, SMA, SMK, MA, dan Perguruan Tinggi. Gambar 4.3 menunjukkan jumlah akseptor KB menurut kontrasepsi yang digunakan di Kecamatan Mengwi tahun 2021, seperti IUD, pil, kondom, MOP, MOW, Suntikan, dan lainnya.

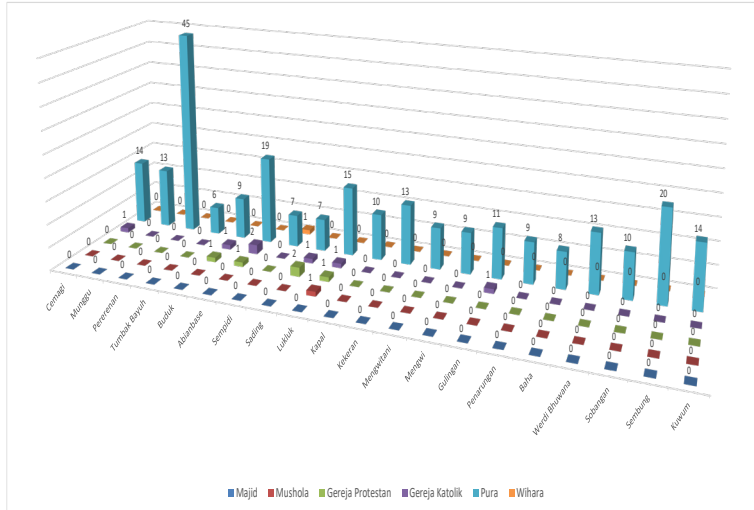
DESCRIPTION

CHAPTER 04 on Social and People's Welfare. Many elements are contained in this section, such as Education, Health, Religion and Other Social and Poverty. The data contained in this chapter includes several elements, for example in the table on education which consists of the number of schools, teachers and students in Badung Regency, as well as tables on religion and other social matters such as the number of religious adherents, crime, the number of library visitors and others.

Figure 4.1 shows a graph showing the number of places of worship in Mengwi District in 2021, which include mosques, prayer rooms, Protestant churches, Catholic churches, temples, and monasteries. Figure 4.2 shows the number of school facilities in Mengwi District in 2021 based on the level of education, such as SD/MI, SMP/MTs, SMA, SMK, MA, and Universities. Figure 4.3 shows the number of family planning acceptors by contraception used in Mengwi District in 2021, such as IUDs, pills, condoms, MOP, MOW, Injections, and others.

Gambar 4.1
Figures

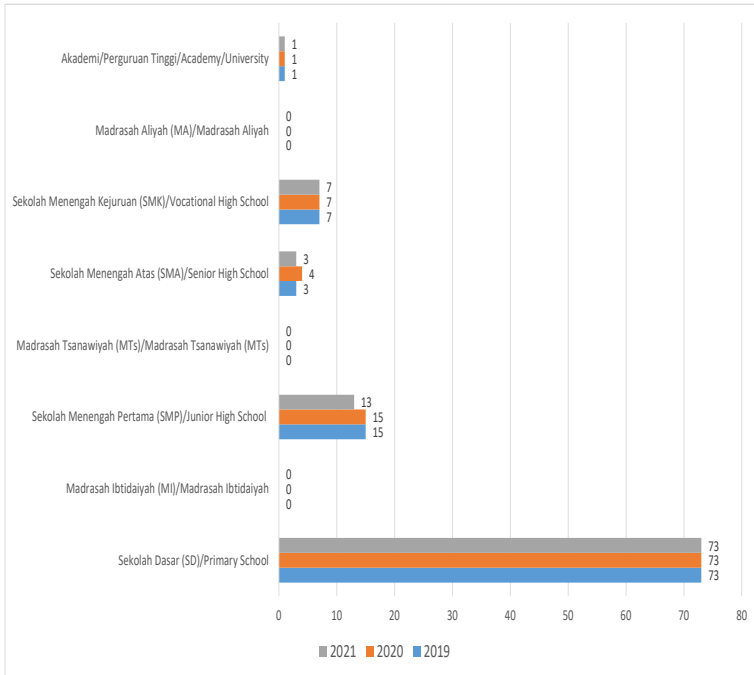
Jumlah Tempat Peribadatan Menurut Desa/Kelurahan di Kecamatan Mengwi, 2021
Number of Worship Places by Villages/Kelurahan in Mengwi Subdistrict, 2021



Sumber/Source: BPS, Pendataan Potensi Desa (Podes) 2021/BPS-Statistics Indonesia, Village Potential Data Collecting 2021

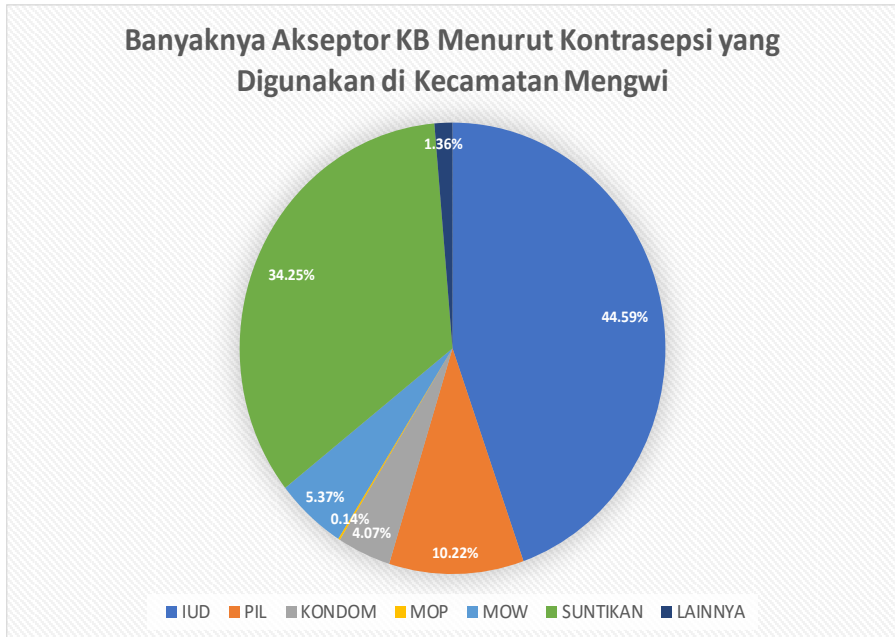
Gambar 4.2
Figures

Banyaknya Desa/Kelurahan yang Memiliki Fasilitas Sekolah Menurut Tingkat Pendidikan di Kecamatan Mengwi, 2019–2021
Number of Villages¹/Kelurahan Having Educational Facilities by Educational Level in Mengwi Subdistrict, 2019–2021



Sumber/Source: BPS, Pendataan Potensi Desa (Podes) 2020 dan 2021/BPS-Statistics Indonesia, Village Potential Data Collecting 2020 and 2021

Gambar 4.3 Banyaknya Akseptor KB Menurut Kontrasepsi yang Digunakan di Kecamatan Mengwi, 2021
Figures *Number of Family Planning Acceptors by Contraception Used in Mengwi Subdistrict, 2021*



Sumber/Source: PLKB Kecamatan Mengwi/Family Planning at Mengwi Subdistricts

4.1 PENDIDIKAN EDUCATION

Tabel 4.1.1 Banyaknya Desa¹/Kelurahan yang Memiliki Fasilitas Sekolah Menurut Tingkat Pendidikan di Kecamatan Mengwi, 2019–2021
Number of Villages¹/Kelurahan Having Educational Facilities by Educational Level in Mengwi Subdistrict, 2019–2021

Tingkat Pendidikan Educational Level	2019	2020	2021
(1)	(2)	(3)	(4)
Sekolah Dasar (SD) <i>Primary School</i>	20	20	20
Madrasah Ibtidaiyah (MI) <i>Madrasah Ibtidaiyah</i>	0	0	0
Sekolah Menengah Pertama (SMP) <i>Junior High School</i>	13	13	12
Madrasah Tsanawiyah (MTs) <i>Madrasah Tsanawiyah (MTs)</i>	0	0	0
Sekolah Menengah Atas (SMA) <i>Senior High School</i>	3	3	3
Sekolah Menengah Kejuruan (SMK) <i>Vocational High School</i>	5	5	5
Madrasah Aliyah (MA) <i>Madrasah Aliyah</i>	0	0	0
Akademi/Perguruan Tinggi <i>Academy/University</i>	1	1	1

Catatan/Note: ¹Desa pada tabel ini termasuk Unit Permukiman Transmigrasi (UPT) yang masih dibina oleh kementerian terkait/
Villages in this table include Transmigration Settlement Unit which is still fostered by the relevant ministries.

Sumber/Source: BPS, Pendataan Potensi Desa (Podes) 2020 dan 2021/BPS-Statistics Indonesia, *Village Potential Data Collecting 2020 and 2021*

Tabel 4.1.2
Table

Jumlah Sekolah Menurut Tingkat Pendidikan di Kecamatan Mengwi, 2020/2021 dan 2021/2022
Number of Schools by Educational Level in Mengwi Subdistrict, 2020/2021 and 2021/2022

Tingkat Pendidikan Educational Level	Negeri/Public		Swasta/Private		Jumlah/Total	
	2020/2021	2021/2022	2020/2021	2021/2022	2020/2021	2021/2022
(1)	(2)	(3)	(4)	(5)	(6)	(7)
Taman Kanak-Kanak (TK) ¹ /Kindergarten ¹	1	1	45	53	46	54
Raudatul Athfal (RA) ² Raudatul Athfal (RA) ²	0	0	0	0	0	0
Sekolah Dasar (SD) ¹ Elementary Schools ¹	71	71	2	2	73	73
Madrasah Ibtidaiyah (MI) ² /Madrasah Ibtidaiyah (MI) ²	0	0	0	0	0	0
Sekolah Menengah Pertama (SMP) ¹ /Junior High Schools ¹	7	7	8	6	15	13
Madrasah Tsanawiyah (MTs) ² /Madrasah Tsanawiyah (MTs) ²	0	0	0	0	0	0
Sekolah Menengah Atas (SMA) ¹ /Senior High Schools ¹	2	2	2	1	4	3
Sekolah Menengah Kejuruan (SMK) ¹ Vocational High Schools ¹	0	0	7	7	7	7
Madrasah Aliyah (MA) ² Madrasah Aliyah (MA) ²	0	0	0	0	0	0

Catatan/Note: ³ Seluruh Raudatul Athfal (RA) berstatus swasta/All Raudatul Athfal (RA) are private

Sumber/Source: ¹ Kementerian Pendidikan, Kebudayaan, Riset, dan Teknologi, Sistem Data Pokok Pendidikan, data semester ganjil laporan sampai dengan 30 November 2021/Ministry of Education, Culture, Research, and Technology, Basic Education Data System, odd semester report data up to 30 November 2021

² Kementerian Agama, EMIS, data semester ganjil laporan sampai dengan 17 Februari 2022/Ministry of Religious Affairs, EMIS, odd semester report data up to 17 February 2022

Tabel 4.1.3
Table

Jumlah Guru Menurut Tingkat Pendidikan di Kecamatan Mengwi, 2020/2021 dan 2021/2022
Number of Teachers by Educational Level in Mengwi Subdistrict, 2020/2021 and 2021/2022

Tingkat Pendidikan Educational Level	Negeri/Public		Swasta/Private		Jumlah/Total	
	2020/2021	2021/2022	2020/2021	2021/2022	2020/2021	2021/2022
(1)	(2)	(3)	(4)	(5)	(6)	(7)
Taman Kanak-Kanak (TK) ¹ /Kindergarten ¹	42	42	151	151	193	193
Raudatul Athfal (RA) ² Raudatul Athfal (RA) ²	-	-	-	-	-	-
Sekolah Dasar (SD) ^{1,3} Elementary Schools ^{1,3}	769	786	28	27	797	813
Madrasah Ibtidaiyah (MI) ² /Madrasah Ibtidaiyah (MI) ²	-	-	-	-	-	-
Sekolah Menengah Pertama (SMP) ^{1,3} / Junior High Schools ^{1,3}	353	364	59	57	412	421
Madrasah Tsanawiyah (MTs) ² /Madrasah Tsanawiyah (MTs) ²	-	-	-	-	-	-
Sekolah Menengah Atas (SMA) ^{1,3} /Senior High Schools ^{1,3}	-	-	-	-	171	164
Sekolah Menengah Kejuruan (SMK) ^{1,3,4} Vocational High Schools ^{1,3,4}	-	-	-	-	145	128
Madrasah Aliyah (MA) ² Madrasah Aliyah (MA) ²	0	0	0	0	0	0

Catatan/Note: ³ Jumlah guru termasuk kepala sekolah dan guru/The total of teachers including headmaster and teacher.

⁴ Guru yang mengajar di dua sekolah atau lebih dihitung di masing-masing sekolah/Teacher who taught in two schools or more counted in every school.

Sumber/Source: ¹ Kementerian Pendidikan, Kebudayaan, Riset, dan Teknologi, Sistem Data Pokok Pendidikan, data semester ganjil laporan sampai dengan 30 November 2021/Ministry of Education, Culture, Research, and Technology, Basic Education Data System, odd semester report data up to 30 November 2021

² Kementerian Agama, EMIS, data semester ganjil laporan sampai dengan 17 Februari 2022/Ministry of Religious Affairs, EMIS, odd semester report data up to 17 February 2022

Tabel 4.1.4 Jumlah Murid Menurut Tingkat Pendidikan di Kecamatan Mengwi, 2020/2021 dan 2021/2022
Table Number of Pupils by Educational Level in Mengwi Subdistrict, 2020/2021 and 2021/2022

Tingkat Pendidikan Educational Level	Negeri/Public		Swasta/Private		Jumlah/Total	
	2020/2021	2021/2022	2020/2021	2021/2022	2020/2021	2021/2022
(1)	(2)	(3)	(4)	(5)	(6)	(7)
Taman Kanak-Kanak (TK)/Kindergarten ¹	134	59	2097	956	2231	1015
Raudatul Athfal (RA) ² Raudatul Athfal (RA) ²	-	-	-	-	-	-
Sekolah Dasar (SD) ¹ Elementary Schools ¹	11645	11570	453	435	12098	12005
Madrasah Ibtidaiyah (MI) ² /Madrasah Ibtidaiyah (MI) ²	-	-	-	-	-	-
Sekolah Menengah Pertama (SMP) ¹ /Junior High Schools ¹	5882	5975	761	702	6643	6677
Madrasah Tsanawiyah (MTs) ² /Madrasah Tsanawiyah (MTs) ²	-	-	-	-	-	-
Sekolah Menengah Atas (SMA) ¹ /Senior High Schools ¹	830	1315	992	1586	1822	2901
Sekolah Menengah Kejuruan (SMK) ¹ Vocational High Schools ¹	998	1373	665	843	1653	2216
Madrasah Aliyah (MA) ² Madrasah Aliyah (MA) ²	-	-	-	-	-	-

Catatan/Note: -

Sumber/Source: ¹ Kementerian Pendidikan, Kebudayaan, Riset, dan Teknologi, Sistem Data Pokok Pendidikan, data semester ganjil laporan sampai dengan 30 November 2021/Ministry of Education, Culture, Research, and Technology, Basic Education Data System, odd semester report data up to 30 November 2021

² Kementerian Agama, EMIS, data semester ganjil laporan sampai dengan 17 Februari 2022/Ministry of Religious Affairs, EMIS, odd semester report data up to 17 February 2022

4.2 KESEHATAN HEALTH

Tabel 4.2.1 Banyaknya Desa¹/Kelurahan yang Memiliki Sarana Kesehatan Menurut Jenis Sarana Kesehatan di Kecamatan Mengwi, 2019–2021
Number of Villages¹/Kelurahan Health Facilities by Type of Health Facilities in Mengwi Subdistrict, 2019–2021

Jenis Sarana Kesehatan <i>Type of Health Facilities</i>	2019	2020	2021
(1)	(2)	(3)	(4)
Rumah Sakit <i>Hospital</i>	1	1	1
Rumah Sakit Bersalin <i>Maternity Hospital</i>	0	0	0
Poliklinik/Balai Pengobatan <i>Polyclinic</i>	5	6	5
Puskesmas Rawat Inap <i>Public Health Center with Inpatient Care</i>	1	1	1
Puskesmas Tanpa Rawat Inap <i>Public Health Center without Inpatient Care</i>	2	2	2
Apotek <i>Pharmacy</i>	13	15	14

Catatan/Note: -

Sumber/Source: BPS, Pendataan Potensi Desa (Podes) 2019–2021/BPS-Statistics Indonesia, Village Potential Data Collecting 2019–2021

Tabel 4.2.2
Table

Banyaknya Warga Penderita Kekurangan Gizi Menurut Desa/Kelurahan di Kecamatan Mengwi, 2020
Number of People with Malnutrition by Villages/Kelurahan in Mengwi Subdistrict, 2020

Desa/Kelurahan Village/Kelurahan	2020
(1)	(2)
Cemagi	-
Munggu	-
Pererenan	-
Tumbak Bayuh	-
Buduk	-
Abianbase	-
Sempidi	-
Sading	-
Lukluk	-
Kapal	-
Kekeran	-
Mengwitani	-
Mengwi	-
Gulingan	-
Penarungan	-
Baha	-
Werdi Bhuwana	-
Sobangan	-
Sembung	-
Kuwum	-

Catatan/Note: -

Sumber/Source: BPS, Pendataan Potensi Desa (Podes) 2021/BPS-Statistics Indonesia, Village Potential Data Collecting 2021

Tabel 4.2.3
Table

Banyaknya Tenaga Kesehatan Menurut Jenisnya dan Desa/Kelurahan di Kecamatan Mengwi, 2021
Number of Medical Worker by Type and Villages/Kelurahan in Mengwi Subdistrict, 2021

Desa/Kelurahan <i>Village</i>	Dokter <i>Doctors</i>		
	Umum <i>Public</i>	Spesialis/ Gigi <i>Specialist/ Dentist</i>	Bidan <i>Midwife</i>
(1)	(2)	(3)	(4)
Cemagi	5	1	7
Munggu	2	-	1
Pererenan	7	-	6
Tumbak Bayuh	1	-	2
Buduk	4	1	3
Abianbase	6	2	7
Sempidi	5	2	1
Sading	6	-	4
Lukluk	5	1	1
Kapal	11	1	8
Kekeran	6	-	2
Mengwitani	8	-	4
Mengwi	6	2	-
Gulingan	2	2	1
Penarungan	5	-	6
Baha	-	-	2
Werdi Bhuwana	6	-	-
Sobangan	-	-	3
Sambung	1	-	1
Kuwum	2	-	1
Mengwi	88	12	60

Catatan/Note: -

Sumber/SOURCE: BPS, Pendataan Potensi Desa (Podes) 2021/BPS-Statistics Indonesia, Village Potential Data Collecting 2021

Lanjutan Tabel/*Continued Table 4.2.3*

Desa/Kelurahan Village	Perawat Nurse	Dukun Beranak Shaman	Dukun Pijat Shaman Message	Lainnya Others
(1)	(5)	(6)	(7)	(8)
Cemagi	17	-	-	-
Munggu	5	-	-	-
Pererenan	25	-	-	-
Tumbak Bayuh	5	-	-	-
Buduk	3	-	-	-
Abianbase	20	-	-	-
Sempidi	12	-	-	-
Sading	8	-	-	-
Lukluk	7	-	-	1
Kapal	29	-	-	-
Kekeran	14	-	-	1
Mengwitani	12	-	-	1
Mengwi	34	-	-	2
Gulingan	10	-	-	-
Penarungan	10	-	-	1
Baha	1	-	-	1
Werdi Bhuwana	1	-	-	-
Sobangan	14	-	-	1
Sembung	10	-	-	1
Kuwum	8	-	-	-
Mengwi	245	-	-	9

Sumber : Perbekel/Lurah
Source : Headman

Tabel 4.2.4 Banyaknya Fasilitas (Sarana) Kesehatan Menurut Jenisnya dan Desa/Kelurahan di Kecamatan Mengwi, 2021
Table *Number of Health Facility by Type and Villages at Mengwi Subdistricts, 2021*

Desa/ Kelurahan Village	Sarana Kesehatan Health Facility					
	Poli klinik Poly clinic	Puskesmas Public Health Centers	Puskesmas Pembantu Supporting Public Health Centers	BKIA Supporting Public Health Centers	Praktek Dokter Clinic	Pos KB
(1)	(2)	(3)	(4)	(5)	(6)	(7)
Cemagi	-	-	1	1	-	1
Munggu	-	-	1	1	4	1
Pererenan	-	-	1	1	2	2
Tumbak Bayuh	-	1	2	1	1	1
Buduk	-	-	1	1	2	1
Abianbase	1	-	1	1	4	1
Sempidi	1	1	-	1	5	1
Sading	-	-	1	1	5	1
Lukluk	-	-	1	1	5	1
Kapal	-	-	1	1	7	1
Kekeran	-	-	1	1	3	1
Mengwitani	4	1	-	1	4	4
Mengwi	-	-	1	1	7	1
Gulingan	-	-	1	3	2	1
Penarungan	-	-	1	1	2	1
Baha	-	-	1	1	-	1
Werdi Bhuwana	1	-	1	1	1	1
Sobangan	-	-	1	1	-	1
Sembung	1	-	1	1	3	1
Kuwum	-	1	1	1	2	1
Mengwi	8	4	19	22	59	24

Catatan/Note: -

Sumber/Source: BPS, Pendataan Potensi Desa (Podes) 2021/BPS-Statistics Indonesia, Village Potential Data Collecting 2021

Tabel 4.2.5
Table

Banyaknya Akseptor KB Menurut Kontrasepsi yang Digunakan dan Desa/Kelurahan di Kecamatan Mengwi, 2021
Number of KB Acceptor by Contraception Used and Villages/ Kelurahan in Mengwi Subdistrict, 2021

Desa/Kelurahan Village/Kelurahan	Jenis Alat Kontrasepsi Yang Digunakan Type of Contraceptive Used					
	IUD	Pil Pill	Kondom Condom	MOP	MOW	Suntikan Injection
(1)	(2)	(3)	(4)	(5)	(6)	(7)
Cemagi	240	137	53	0	17	265
Munggu	337	164	16	7	14	322
Pererenan	271	43	9	0	26	120
Tumbak Bayuh	200	49	12	2	17	205
Buduk	785	39	6	0	34	301
Abianbase	425	14	8	1	42	279
Sempidi	189	168	24	0	3	369
Sading	415	68	47	1	16	381
Lukluk	207	44	45	4	49	189
Kapal	581	164	93	2	42	569
Kekeeran	237	53	16	0	40	233
Mengwitani	264	71	74	0	17	345
Mengwi	630	83	25	0	234	161
Gulingan	685	228	7	2	78	357
Penarungan	339	57	114	1	75	347
Baha	171	74	7	0	17	355
Werdi Bhuwana	349	25	34	0	26	256
Sobangan	328	117	10	2	32	201
Sembung	443	47	28	0	79	232
Kuwum	185	24	36	1	19	105
Mengwi	7281	1669	664	23	877	5592

Catatan/Note: -

Sumber/Source: BPS, Pendataan Potensi Desa (Podes) 2021/BPS-Statistics Indonesia, Village Potential Data Collecting 2021

4.3 PERUMAHAN DAN LINGKUNGAN HOUSING AND ENVIRONMENT

Tabel 4.3.1 **Banyaknya Desa/Kelurahan Menurut Sumber Air Minum Sebagian Besar Keluarga di Kecamatan Mengwi, 2019–2021**
Table *Number of Villages/Kelurahan by Drinking Water Source of*

Sumber Air Minum Source of Drinking Water	2019	2020	2021
(1)	(2)	(3)	(4)
Air Kemasan Bermerk/ <i>Branded Bottled Water</i>	10	10	9
Air Isi Ulang/ <i>Refil Water</i>	-	-	6
Leding Dengan Meteran/ <i>Metered Piped Water</i>	3	3	-
Leding Tanpa Meteran/ <i>Non Metered Piped Water</i>	-	-	-
Sumur Bor atau Pempa/ <i>Artesian Well or Pumped Water</i>	7	7	5
Sumur/ <i>Well</i>	-	-	-
Mata Air/ <i>Spring</i>	-	-	-
Sungai/Danau/Kolam/ Waduk/Situ/ Embung/Bendungan/ <i>River/Lake/Pond/ Reservoir/Dam</i>	-	-	-
Air Hujan/ <i>Rainwater</i>	-	-	-
Lainnya/ <i>Others</i>	-	-	-

Catatan/*Note*: -

Sumber/*Source*: BPS, Pendataan Potensi Desa (Podes) 2019–2021/*BPS-Statistics Indonesia, Village Potential Data Collecting 2019–2021*

Tabel 4.3.2 Banyaknya Keluarga Menurut Desa/Kelurahan dan Jenis Pengguna Listrik di Kecamatan Mengwi, 2021
Table *Number of Family by Villages/Kelurahan and Type of Electricity Consumer in Mengwi Subdistrict, 2021*

Desa/Kelurahan <i>Village/Kelurahan</i>	Pengguna Listrik <i>Electricity Consumer</i>			Bukan Pengguna Listrik <i>Not Electricity Consumer</i>
	PLN <i>State Electricity Company</i>	Non PLN <i>Non-State Electricity Company</i>	Jumlah <i>Total</i>	
(1)	(2)	(3)	(4)	(5)
Cemagi	1114	0	1114	0
Munggu	1509	0	1509	0
Pererenan	673	0	673	0
Tumbak Bayuh	725	0	725	0
Buduk	1882	0	1882	0
Abianbase	1576	0	1576	0
Sempidi	1540	0	1540	0
Sading	1786	0	1786	0
Lukluk	1832	0	1832	0
Kapal	2546	0	2546	0
Kekeran	833	0	833	0
Mengwitani	1875	0	1875	0
Mengwi	2271	0	2271	0
Gulingan	1975	0	1975	0
Penarungan	2027	0	2027	0
Baha	1121	0	1121	0
Werdi Bhuwana	1490	0	1490	0
Sobangan	1087	0	1087	0
Sembung	1666	0	1666	0
Kuwum	734	0	734	0
Mengwi	30262	0	30262	0

Catatan/Note: -

Sumber/Source: BPS, Pendataan Potensi Desa (Podes) 2021/BPS-Statistics Indonesia, Village Potential Data Collecting 2021

Tabel 4.3.3
Table

Banyaknya Desa/Kelurahan Menurut Sumber Penerangan Jalan Utama Desa/Kelurahan di Kecamatan Mengwi, 2019–2021
Number of Villages/Kelurahan by Source of Villages/Kelurahan's Main Street Illumination in Mengwi Subdistrict, 2019–2021

Sumber Penerangan Jalan Utama <i>Source of Main Street Illumination</i>	2019	2020	2021
(1)	(2)	(3)	(4)
Listrik Pemerintah/ <i>State Electricity</i>	20	20	20
Listrik Non Pemerintah/ <i>Non-State Electricity</i>	0	0	0
Non Listrik/ <i>Non-Electric</i>	0	0	0

Catatan/*Note*: -

Sumber/*Source*: BPS, Pendataan Potensi Desa (Podes) 2019–2021/*BPS-Statistics Indonesia, Village Potential Data Collecting 2019–2021*

Tabel 4.3.4 Banyaknya Desa/Kelurahan Menurut Penggunaan Fasilitas Tempat Buang Air Besar Sebagian Besar Keluarga di Kecamatan Mengwi, 2019–2021
Number of Villages/Kelurahan by Toilet Facility Used by Majority Family in Mengwi Subdistrict, 2019–2021

Fasilitas Tempat Buang Air Besar <i>Toilet Facility</i>	2019	2020	2021
(1)	(2)	(3)	(4)
Jamban/Toilet	20	20	20
Sendiri/ <i>Private</i>	20	20	20
Bersama/ <i>Shared</i>	0	0	0
Umum/ <i>Public</i>	0	0	0
Bukan Jamban/<i>Non-Toilet</i>	0	0	0
Jumlah/<i>Total</i>	20	20	20

Catatan/Note: -

Sumber/Source: BPS, Pendataan Potensi Desa (Podes) 2019–2021/BPS-Statistics Indonesia, Village Potential Data Collecting 2019–2021

Tabel 4.3.5
Table

Banyaknya Desa/Kelurahan Menurut Jenis Bahan Bakar untuk Memasak yang Digunakan Sebagian Besar Keluarga di Kecamatan Mengwi, 2021
Number of Villages/Kelurahan by Type of Cooking Fuel Used by Majority Family in Mengwi Subdistrict, 2021

Jenis Bahan Bakar untuk Memasak <i>Type of Cooking Fuel</i>	2021
(1)	(2)
Listrik/ <i>Electric</i>	0
Elpiji 5,5 kg/ <i>Blue Gas 5.5 kg-LPG</i>	0
Elpiji 12 kg/ <i>12 kg-LPG</i>	0
Elpiji 3 kg/ <i>3 kg-LPG</i>	20
Gas Kota/ <i>City Gas</i>	0
Biogas/ <i>Biogas</i>	0
Minyak Tanah/ <i>Kerosene</i>	0
Briket/ <i>Briquettes</i>	0
Arang/ <i>Charcoal</i>	0
Kayu Bakar/ <i>Firewood</i>	0
Lainnya/ <i>Others</i>	0
Jumlah/Total	20

Catatan/Note: -

Sumber/Source: BPS, Pendataan Potensi Desa (Podes) 2021/BPS-Statistics Indonesia, Village Potential Data Collecting 2021

4.4 AGAMA DAN SOSIAL LAINNYA RELIGION AND OTHER SOCIAL AFFAIRS

Tabel 4.4.1 Jumlah Tempat Peribadatan Menurut Desa/Kelurahan di Kecamatan Mengwi, 2021
Table 4.4.1 Number of Worship Places by Villages/Kelurahan in Mengwi Subdistrict, 2021

Desa/Kelurahan Village/Kelurahan	Masjid Mosque	Mushola Pray Room	Gereja Protestan Protestant Church	Gereja Katholik Catholic Church	Pura Temple	Vihara
(1)	(2)	(3)	(4)	(5)	(6)	(7)
Cemagi	0	0	0	1	14	0
Munggu	0	0	0	0	13	0
Pererenan	0	0	0	0	45	0
Tumbak Bayuh	0	0	0	0	6	0
Buduk	0	0	1	1	9	0
Abianbase	0	0	1	2	19	0
Sempidi	0	0	0	0	7	1
Sading	0	0	2	1	7	0
Lukluk	0	1	1	1	15	0
Kapal	0	0	0	0	10	0
Kekeran	0	0	0	0	13	0
Mengwitani	0	0	0	0	9	0
Mengwi	0	0	0	0	9	0
Gulingan	0	0	0	1	11	0
Penarungan	0	0	0	0	9	0
Baha	0	0	0	0	8	0
Werdi Bhuwana	0	0	0	0	13	0
Sobangan	0	0	0	0	10	0
Sembung	0	0	0	0	20	0
Kuwum	0	0	0	0	14	0
Mengwi	0	1	5	7	261	1

Catatan/Note: -

Sumber/Source: BPS, Pendataan Potensi Desa (Podes) 2021/BPS-Statistics Indonesia, Village Potential Data Collecting 2021

Tabel 4.4.2
Table

**Banyaknya Kejadian Bencana Alam Menurut Desa/
Kelurahan dan Jenis Bencana Alam di Kecamatan Mengwi,
2020**
*Number of Natural Disaster Events by Villages/Kelurahan
and Type of Natural Disaster in Mengwi Subdistrict,
2020*

Desa/Kelurahan <i>Village/Kelurahan</i>	Gempa Bumi <i>Earthquake</i>	Tsunami <i>Tsunami</i>	Gunung Meletus <i>Volcanic Eruption</i>	Tanah Longsor <i>Landslide</i>
(1)	(2)	(3)	(4)	(5)
Cemagi	0	0	0	0
Munggu	0	0	0	0
Pererenan	0	0	0	0
Tumbak Bayuh	0	0	0	0
Buduk	0	0	0	0
Abianbase	0	0	0	2
Sempidi	2	0	0	1
Sading	0	0	0	0
Lukluk	0	0	0	0
Kapal	0	0	0	1
Kekeran	0	0	0	0
Mengwitani	0	0	0	0
Mengwi	0	0	0	0
Gulingan	0	0	0	0
Penarungan	0	0	0	0
Baha	0	0	0	0
Werdi Bhuwana	0	0	0	0
Sobangan	0	0	0	0
Sembung	0	0	0	0
Kuwum	0	0	0	0
Mengwi	2	0	0	4

Lanjutan Tabel/*Continued Table 4.4.2*

Desa/Kelurahan Village/Kelurahan	Banjir Floods	Banjir Bandang Flash Floods	Kekeringan Drought	Kebakaran Hutan dan Lahan Forest and Land Fires
(1)	(6)	(7)	(8)	(9)
Cemagi	0	0	0	0
Munggu	0	0	0	0
Pererenan	0	0	0	0
Tumbak Bayuh	0	0	0	0
Buduk	0	0	0	0
Abianbase	0	0	0	0
Sempidi	0	0	0	0
Sading	0	0	0	0
Lukluk	0	0	0	0
Kapal	0	0	0	0
Kekeran	0	0	0	0
Mengwitani	1	0	0	0
Mengwi	0	0	0	0
Gulingan	0	0	0	0
Penarungan	0	0	0	0
Baha	0	0	0	0
Werdi Bhuwana	0	0	0	0
Sobangan	0	0	0	0
Sambung	0	0	0	0
Kuwum	0	0	0	0
Mengwi	1	0	0	0

Lanjutan Tabel/*Continued Table* 4.4.2

Desa/Kelurahan <i>Village/Kelurahan</i>	Angin Puyuh/ Puting Beliung/ Topan <i>Tornado/Typhoon</i>	Gelombang Pasang <i>Tidal Wave</i>	Abrasi <i>Abrasion</i>
(1)	(10)	(11)	(12)
Cemagi	0	1	0
Munggu	0	0	0
Pererenan	0	0	0
Tumbak Bayuh	0	0	0
Buduk	0	0	0
Abianbase	0	0	0
Sempidi	1	0	0
Sading	0	0	0
Lukluk	0	0	0
Kapal	1	0	0
Kekeran	1	0	0
Mengwitani	0	0	0
Mengwi	0	0	0
Gulingan	0	0	0
Penarungan	0	0	0
Baha	0	0	0
Werdi Bhuwana	0	0	0
Sobangan	0	0	0
Sembung	0	0	0
Kuwum	0	0	0
Mengwi	3	1	0

Catatan/Note: -

Sumber/Source: BPS, Pendataan Potensi Desa (Podes) 2021/BPS-Statistics Indonesia, *Village Potential Data Collecting 2021*

Tabel
Table 4.4.3

Banyaknya Korban Jiwa Akibat Bencana Alam Menurut Desa/Kelurahan dan Jenis Bencana Alam di Kecamatan Mengwi, 2020
Number of Fatalities Due to Natural Disasters by Villages/ Kelurahan and Type of Natural Disaster in Mengwi Subdistrict, 2020

Desa/Kelurahan <i>Village/Kelurahan</i>	Gempa Bumi <i>Earthquake</i>	Tsunami <i>Tsunami</i>	Gunung Meletus <i>Volcanic Eruption</i>	Tanah Longsor <i>Landslide</i>
(1)	(2)	(3)	(4)	(5)
Cemagi	0	0	0	0
Munggu	0	0	0	0
Pererenan	0	0	0	0
Tumbak Bayuh	0	0	0	0
Buduk	0	0	0	0
Abianbase	0	0	0	0
Sempidi	0	0	0	0
Sading	0	0	0	0
Lukluk	0	0	0	0
Kapal	0	0	0	0
Kekeran	0	0	0	0
Mengwitani	0	0	0	0
Mengwi	0	0	0	0
Gulingan	0	0	0	0
Penarungan	0	0	0	0
Baha	0	0	0	0
Werdi Bhuwana	0	0	0	0
Sobangan	0	0	0	0
Sembung	0	0	0	0
Kuwum	0	0	0	0
Mengwi	0	0	0	0

berlanjut/continued-

Lanjutan Tabel/*Continued Table 4.4.3*

Desa/Kelurahan Village/Kelurahan	Banjir Floods	Banjir Bandang Flash Floods	Kekeringan Drought	Kebakaran Hutan dan Lahan Forest and Land Fires
(1)	(6)	(7)	(8)	(9)
Cemagi	0	0	0	0
Munggu	0	0	0	0
Pererenan	0	0	0	0
Tumbak Bayuh	0	0	0	0
Buduk	0	0	0	0
Abianbase	0	0	0	0
Sempidi	0	0	0	0
Sading	0	0	0	0
Lukluk	0	0	0	0
Kapal	0	0	0	0
Kekeran	0	0	0	0
Mengwitani	0	0	0	0
Mengwi	0	0	0	0
Gulingan	0	0	0	0
Penarungan	0	0	0	0
Baha	0	0	0	0
Werdi Bhuwana	0	0	0	0
Sobangan	0	0	0	0
Sembung	0	0	0	0
Kuwum	0	0	0	0
Mengwi	0	0	0	0

berlanjut/continued-

Lanjutan Tabel/*Continued Table 4.4.3*

Desa/Kelurahan Village/Kelurahan	Angin Puyuh/ Puting Beliung/ Topan Tornado/Typhoon	Gelombang Pasang Tidal Wave	Abrasi Abrasion
(1)	(10)	(11)	(12)
Cemagi	0	0	0
Munggu	0	0	0
Pererenan	0	0	0
Tumbak Bayuh	0	0	0
Buduk	0	0	0
Abianbase	0	0	0
Sempidi	0	0	0
Sading	0	0	0
Lukluk	0	0	0
Kapal	0	0	0
Kekeran	0	0	0
Mengwitani	0	0	0
Mengwi	0	0	0
Gulingan	0	0	0
Penarungan	0	0	0
Baha	0	0	0
Werdi Bhuwana	0	0	0
Sobangan	0	0	0
Sembung	0	0	0
Kuwum	0	0	0
Mengwi	0	0	0

Catatan/Note: -

Sumber/Source: BPS, Pendataan Potensi Desa (Podes) 2021/BPS-Statistics Indonesia, Village Potential Data Collecting 2021

Tabel 4.4.4
Table

Keberadaan Fasilitas/Upaya Antisipasi/Mitigasi Bencana Alam Menurut Desa/Kelurahan di Kecamatan Mengwi, 2021

Existence of Facilities/Efforts for Anticipation/Mitigation of Natural Disasters by Villages/Kelurahan by Villages/Kelurahan in Mengwi Subdistrict, 2021

Desa/Kelurahan Village/Kelurahan	Sistem Peringatan Dini Bencana Alam Natural Disaster Early Warning System	Sistem Peringatan Dini Khusus Tsunami Tsunami Early Warning System	Perlengkapan Keselamatan Safety Equipment
(1)	(2)	(3)	(4)
Cemagi	Ada	Ada	Ada
Munggu	Ada	Ada	Ada
Pererenan	Ada	Ada	Ada
Tumbak Bayuh	Ada	Bukan wilayah potensi tsunami	Ada
Buduk	Ada	Bukan wilayah potensi tsunami	Ada
Abianbase	Ada	Bukan wilayah potensi tsunami	Ada
Sempidi	Ada	Bukan wilayah potensi tsunami	Ada
Sading	Ada	Bukan wilayah potensi tsunami	Ada
Lukluk	Ada	Bukan wilayah potensi tsunami	Ada
Kapal	Ada	Bukan wilayah potensi tsunami	Ada
Kekeran	Ada	Bukan wilayah potensi tsunami	Ada
Mengwitani	Ada	Bukan wilayah potensi tsunami	Ada
Mengwi	Ada	Bukan wilayah potensi tsunami	Ada
Gulingan	Ada	Bukan wilayah potensi tsunami	Ada
Penarungan	Ada	Bukan wilayah potensi tsunami	Ada
Baha	Ada	Bukan wilayah potensi tsunami	Ada
Werdi Bhuwana	Ada	Bukan wilayah potensi tsunami	Ada
Sobangan	Ada	Bukan wilayah potensi tsunami	Ada
Sembung	Ada	Bukan wilayah potensi tsunami	Ada
Kuwum	Ada	Bukan wilayah potensi tsunami	Ada
Mengwi			

berlanjut/continued-

Lanjutan Tabel/*Continued Table 4.4.4*

Desa/Kelurahan Village/Kelurahan	Rambu-Rambu dan Jalur Evakuasi Bencana Sign and Evacuation Route	Pembuatan, Perawatan, atau Normalisasi: Sungai, Kanal, Tanggul, Parit, Drainase, Waduk, Pantai, dll Manufacture, Maintenance, or Normalization: Rivers, Canals, Embankment, etc
(1)	(5)	(6)
Cemagi	Ada	Ada
Munggu	Ada	Ada
Pererenan	Ada	Ada
Tumbak Bayuh	Tidak Ada	Tidak Ada
Buduk	Tidak Ada	Tidak Ada
Abianbase	Tidak Ada	Tidak Ada
Sempidi	Tidak Ada	Ada
Sading	Tidak Ada	Tidak Ada
Lukluk	Tidak Ada	Ada
Kapal	Ada	Ada
Kekeran	Tidak Ada	Ada
Mengwitani	Tidak Ada	Ada
Mengwi	Tidak Ada	Tidak Ada
Gulingan	Tidak Ada	Tidak Ada
Pendarungan	Tidak Ada	Ada
Baha	Tidak Ada	Tidak Ada
Werdi Bhuwana	Tidak Ada	Tidak Ada
Sobangan	Tidak Ada	Tidak Ada
Sembung	Tidak Ada	Tidak Ada
Kuwum	Tidak Ada	Tidak Ada
Mengwi		

Catatan/Note: -

Sumber/Source: BPS, Pendataan Potensi Desa (Podes) 2021/BPS-Statistics Indonesia, Village Potential Data Collecting 2021

Tabel 4.4.5
Table

Banyaknya Desa/Kelurahan yang Memiliki Kelompok Kegiatan Olahraga Menurut Jenis Olahraga dan Ketersediaan Fasilitas/Lapangan Olahraga di Kecamatan Mengwi, 2021
Number of Villages/Kelurahan Having Sport Activities Groups by Type of Sport and Availability of Sport Facilities/Fields in Mengwi Subdistrict, 2021

Jenis Olahraga <i>Type of Sport</i>	Kondisi Fasilitas/Lapangan Olahraga <i>Condition of Sport Facilities/Fields</i>			Tidak Ada Fasilitas/ Lapangan Olahraga <i>No Sport Facilities/ Fields</i>
	Baik	Rusak Sedang	Rusak Parah	
(1)	(2)	(3)	(4)	(5)
Sepak Bola/ <i>Soccer</i>	13	1	0	6
Bola Voli/ <i>Volley Ball</i>	18	1	0	1
Bulu Tangkis/ <i>Badminton</i>	17	0	0	3
Bola Basket/ <i>Basket Ball</i>	6	0	0	14
Tenis Lapangan/ <i>Court Tennis</i>	1	0	0	19
Tenis Meja/ <i>Table Tennis</i>	18	1	0	1
Futsal/ <i>Futsal</i>	4	0	0	16
Renang/ <i>Swimming</i>	5	0	0	15
Bela Diri/ <i>Martial Arts</i>	15	0	0	5
Bilyard/ <i>Billiards</i>	16	0	0	4
Fitnes, Aerobik, dll/ <i>Fitness, Aerobics, etc</i>	15	1	0	4
Lainnya/ <i>Others</i>	0	0	0	20

Catatan/Note: -

Sumber/Source: BPS, Pendataan Potensi Desa (Podes) 2021/BPS-Statistics Indonesia, Village Potential Data Collecting 2021

05

**PERTANIAN
AGRICULTURE**

**Produksi buah terbanyak di Kecamatan
Mengwi adalah Pisang sebanyak 9.132 kwintal**



***The highest fruit production in Mengwi
Subdistrict is banana fruit with 9.132 quintals***

PENJELASAN TEKNIS

1. Lahan sawah adalah lahan pertanian yang berpetak-petak dan dibatasi oleh pematang (galengan), saluran untuk menahan/menyalurkan air, yang biasanya ditanami padi sawah tanpa memandang dari mana diperoleh atau status lahan tersebut. Lahan yang dimaksud termasuk lahan yang terdaftar di Pajak Bumi Bangunan, luran Pembangunan Daerah, lahan bengkok, lahan serobotan, lahan rawa yang ditanami padi dan lahan bekas tanaman tahunan yang telah dijadikan sawah, baik yang ditanami padi, palawija atau tanaman semusim lainnya.
2. Tegal/Kebun adalah lahan pertanian bukan sawah (lahan kering) yang ditanami tanaman semusim atau tahunan dan terpisah dengan halaman sekitar rumah serta penggunaannya tidak berpindah pindah.
3. Ladang/Huma adalah lahan pertanian bukan sawah (lahan kering) yang biasanya ditanami tanaman semusim dan penggunaannya hanya semusim atau dua musim, kemudian akan ditinggalkan bila sudah tidak subur lagi (berpindah-pindah). Kemungkinan lahan ini beberapa tahun kemudian akan dikerjakan kembali jika sudah subur.
4. Lahan yang sementara tidak diusahakan adalah lahan yang

TECHNICAL NOTES

1. *Rice fields are agricultural land that is divided into plots and is limited by embankments (galengan), channels to hold/channel water, which is usually planted with lowland rice regardless of where it was obtained or the status of the land. The land in question includes land registered with the Land Building Tax, Regional Development Fee, rooked land, serobotan land, swamp land planted with rice and land of former annual crops that have been converted into rice fields, whether planted with rice, secondary crops or other seasonal crops.*
2. *Tegal/garden is non-rice field agricultural land (dry land) which is planted with annual or annual crops and is separated from the yard around the house and its use doesn't move.*
3. *Ladang/Huma is non-rice field agricultural land (dry land) which is usually planted with seasonal crops and its use is only for one or two seasons, then it will be abandoned when it is no longer fertile (moving around). It is possible hat this land will be reworked a few years later if it is fertile.*
4. *Temporarily uncultivated land is land that is usually cultivated but temporarily (more than 1 (one) year but less than or equal to 2 (two) years) is not cultivated, includingenim ad minim veniam,*

- biasanya diusahakan tetapi untuk sementara (lebih dari 1 (satu) tahun tetapi kurang dari atau sama dengan 2 (dua) tahun) tidak diusahakan, termasuk lahan sawah yang tidak diusahakan selama lebih dari 2 (dua) tahun.
5. Data pokok tanaman pangan yang dikumpulkan adalah luas panen dan produktivitas (hasil per hektar). Produksi tanaman pangan merupakan hasil perkalian antara luas panen dengan produktivitas. Pengumpulan data luas panen dilakukan setiap bulan dengan pendekatan area kecamatan diseluruh wilayah Pengumpulan data produktivitas dilakukan melalui pengukuran langsung pada plot ubinan berukuran 2 ½ m. Pengumpulan data produktivitas dilakukan setiap subround (empat bulanan) pada waktu panen petani.
 6. Data produksi padi dan palawija yang disajikan adalah dalam kualitas: gabah kering giling (padi), pipilan kering (jagung), biji kering (kedelai dan kacang tanah), dan umbi basah (ubi kayu dan ubi jalar).
 7. Tanaman sayuran dan buah-buahan semusim adalah tanaman sumber vitamin, garam mineral dan lain-lain yang dikonsumsi dari bagian tanaman yang berupa daun, bunga, buah, dan umbinya, yang berumur kurang dari satu tahun.
- paddy fields that have not been cultivated for more than 2 (two) years.*
5. *The main data on food crops collected were yields of area harvested and productivity (yield per hectare). Production of food crops is the result of multiplying the area harvested with productivity. Data collection on area harvests is carried out every month by subdistricts approach throughout the area. Productivity data collection is carried out through direct measurements on tiled plots yielding 2 ½ m. The collection of productivity data is carried out every subround (four months) at the farmer's harvest time.*
 6. *Data on rice and secondary crops production are presented in terms of quality: milled dry grain (paddy), dry shelled (maize), dry seeds (soybeans and peanuts), and wet tubers (cassava and sweet potatoes).*
 7. *Seasonal vegetable and fruit plants are plants that are a source of vitamins, mineral salts and others which are consumed from plant parts containing leaves, flowers, fruits, and tubers, which are consumed for less than one year.*

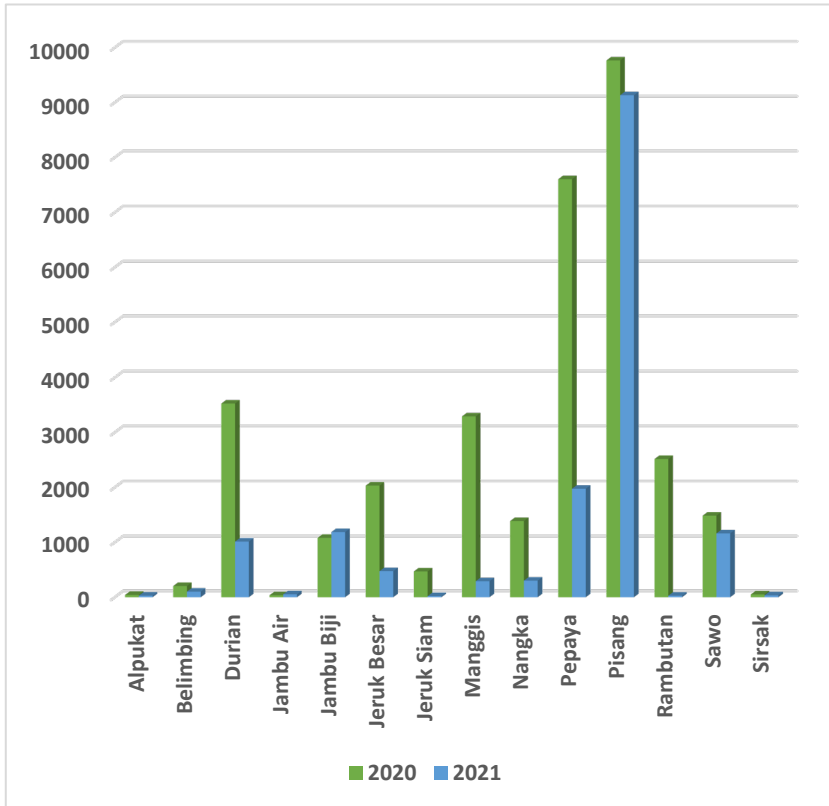
ULASAN

Bab 05 menampilkan tentang Pertanian. Gambar 5.1 menunjukkan produksi buah-buahan tahunan di Kecamatan Mengwi. Buah-buahan yang diproduksi di Kecamatan Mengwi antara lain alpukat, belimbing, durian, jambu air, jambu biji, jeruk, manggis, nangka, pepaya, pisang, rambutan, sawo, dan sirsak. Produksi terbanyak adalah buah pisang pada tahun 2021 dan tahun 2020 masing-masing sebanyak 9.132 kwintal dan 9.765 kwintal.

DESCRIPTION

Chapter 05 features about Agriculture. Figure 5.1 shows annual fruit production in Mengwi District. Fruits produced in Mengwi District include avocado, star fruit, durian, guava, guava, orange, mangosteen, jackfruit, papaya, banana, rambutan, sapodilla, and soursop. The highest production is bananas in 2021 and 2020 with 9,132 quintals and 9,765 quintals respectively.

Gambar 5.1 **Produksi Buah-Buahan Tahunan Menurut Jenis Tanaman**
Figures **di Kecamatan Mengwi (kuintal), 2020–2021**
Production of Annual Fruits by Kind of Plant in Mengwi
Subdistrict (quintal), 2020–2021



Catatan/Note: -
 Sumber/Source: BPS, Statistik Pertanian Hortikultura SPH-SBS/BPS-Statistics Indonesia, Agricultural Statistic for Horticulture SPH-SBS

Tabel 5.1
Table

Luas Panen Tanaman Sayuran dan Buah-buahan Semusim Menurut Jenis Tanaman di Kecamatan Mengwi (ha), 2018–2021
Harvested Area of Seasonal Vegetables and Fruits by Kind of Plant in Mengwi Subdistrict (ha), 2018–2021

Jenis Tanaman Kind of Plants	2018	2019	2020	2021 ^x
(1)	(2)	(3)	(4)	(5)
Sayuran/Vegetables:				
Bawang Merah/ <i>Shallots</i>	5	-	-	-
Bawang Putih/ <i>Garlic</i>	-	-	-	-
Cabai Besar/ <i>Chili/Big Chili</i>	14	8	3	1
Cabai Rawit/ <i>Chili/Cayenne Pepper</i>	19	15	15	10
<i>Kacang Panjang</i>	31	14	14	17
<i>Kangkung</i>	5	6	1	-
Jamur Tiram ^{*)}	1,800	4,600	3,000	3,000
Tomat	2	-	1	2
Buah–buahan/Fruits:				
Melon	1	-	-	1
Semangka	53	61	74	24

Catatan/Note: *) Untuk Luas Panen diisi dalam satuan m²

Sumber/Source: BPS, Statistik Pertanian Hortikultura SPH-SBS/BPS-Statistics Indonesia, *Agricultural Statistic for Horticulture SPH-SBS*

Tabel 5.2
Table

Produksi Tanaman Sayuran dan Buah-buahan Semusim Menurut Jenis Tanaman di Kecamatan Mengwi (kuintal), 2018–2021
Production of Seasonal Vegetables and Fruits by Kind of Plant in Mengwi Subdistrict (quintal), 2018–2021

Jenis Tanaman Kind of Plants	2018	2019	2020	2021 ^x
(1)	(2)	(3)	(4)	(5)
Sayuran/Vegetables:				
Bawang Merah/Shallots	601	-	-	-
Bawang Putih/Garlic	-	-	-	-
Cabai Besar/Chili/Big Chili	1,395	993	298	80
Cabai Rawit/Chili/Cayenne Pepper	1,906	1,263	1,280	529
Jamur Tiram/Oyster Mushroom	246	607	489	180
Kacang Panjang/Long Beans	1,218	595	590	903
Kangkung/Water Spinach	1,374	2,011	335	-
Tomat/Tomato	150	-	110	220
Buah–buahan/Fruits:				
Melon/Melon	200	-	-	200
Semangka/Watermelon	10,825	15,468	14,360	6,240

Catatan/Note: -

Sumber/Source: BPS, Statistik Pertanian Hortikultura SPH-SBS/BPS-Statistics Indonesia, Agricultural Statistic for Horticulture SPH-SBS

Tabel 5.3
Table

Luas Panen Tanaman Biofarmaka Menurut Jenis Tanaman di Kecamatan Mengwi (m²), 2018–2021
Harvested Area of Medicinal Plants by Kind of Plant in Mengwi Subdistrict (m²), 2018–2021

Jenis Tanaman Kind of Plants	2018	2019	2020	2021 ^x
(1)	(2)	(3)	(4)	(5)
Jahe/Ginger	-	-	-	-
Kencur/East Indian Galangal	-	-	-	-
Kunyit/Turmeric	-	-	-	-
Laos/Lengkuas/Galanga	-	-	-	-
Mengkudu/Pace*)	600	600	600	-
Temulawak	-	-	-	-

Catatan/Note: *) Untuk Luas Panen diisi dalam satuan Pohon

Sumber/Source: BPS, Statistik Pertanian Hortikultura SPH-TBF/BPS-Statistics Indonesia, Agricultural Statistic for Horticulture SPH-TBF

Tabel 5.4 **Produksi Tanaman Biofarmaka Menurut Jenis Tanaman di Kecamatan Mengwi (kg), 2018–2021**
Table **Production of Medicinal Plants by Kind of Plant in Mengwi Subdistrict (kg), 2018–2021**

Jenis Tanaman Kind of Plants	2018	2019	2020	2021 ^x
(1)	(2)	(3)	(4)	(5)
Jahe/Ginger	-	-	-	-
Kencur/East Indian Galangal	-	-	-	-
Kunyit/Turmeric	-	-	-	-
Laos/Lengkuas/Galanga	-	-	-	-
Mengkudu/Pace	38,000	48,000	900	-
Temulawak/Curcuma	-	-	-	-

Catatan/Note: -

Sumber/Source: BPS, Statistik Pertanian Hortikultura SPH-TBF/BPS-Statistics Indonesia, Agricultural Statistic for Horticulture SPH-TBF

Tabel
Table 5.5

**Luas Panen Tanaman Hias Menurut Jenis Tanaman di
Kecamatan Mengwi (m²), 2018–2021**
*Harvested Area of Ornamental Plants by Kind of Plant in
Mengwi Subdistrict (m²), 2018–2021*

Jenis Tanaman <i>Kind of Plants</i>	2018	2019	2020	2021^x
(1)	(2)	(3)	(4)	(5)
<i>Anggrek Potong</i>	5,048	-	-	-
<i>Krisan/Chrysantemum</i>	-	-	-	-
<i>Mawar/Rose</i>	-	-	-	-
<i>Sedap Malam/Tuberose</i>	-	-	-	-
<i>Melati</i>	-	-	-	-
<i>Monstera</i>	-	-	-	-

Catatan/Note: -

Sumber/Source: BPS, Statistik Pertanian Hortikultura SPH-TH/BPS-Statistics Indonesia, *Agricultural Statistik for Horticulture SPH-TH*

Tabel 5.6
Table

**Produksi Tanaman Hias Menurut Jenis Tanaman di
Kecamatan Mengwi (tangkai), 2018–2021**
**Production of Ornamental Plants by Kind of Plant n Mengwi
Subdistrict (stalks), 2018–2021**

Jenis Tanaman <i>Kind of Plants</i>	2018	2019	2020	2021 ^x
(1)	(2)	(3)	(4)	(5)
<i>Anggrek Potong/Cut Orchids</i>	55,528	-	-	-
<i>Krisan/Chrysantemum</i>	-	-	-	-
<i>Mawar/Rose</i>	-	-	-	-
<i>Sedap Malam/Tuberose</i>	-	-	-	-
<i>Melati/Jasmine</i>	-	-	-	-
<i>Monstera</i>	-	-	-	-

Catatan/Note: -

Sumber/Source: BPS, Statistik Pertanian Hortikultura SPH-TH/BPS-Statistics Indonesia, *Agricultural Statistik for Horticulture SPH-TH*

Tabel
Table 5.7

Produksi Buah-Buahan dan Sayuran Tahunan Menurut Jenis Tanaman di Kecamatan Mengwi (kuintal), 2018–2021

Production of Annual Fruits and Vegetables by Kind of Plant in Mengwi Subdistrict (quintal), 2018–2021

Jenis Tanaman <i>Kind of Plants</i>	2018	2019	2020	2021*
(1)	(2)	(3)	(4)	(5)
Buah–Buahan/Fruits:				
<i>Alpukat/Avocado</i>	8	22	42	29
<i>Belimbing/Star fruit</i>	142	169	204	102
<i>Duku/Langsar/Kokosan/Duku</i>	-	-	35	-
<i>Durian/Durian</i>	3.436	1.810	3.526	1.013
<i>Jambu Air/Water Apple</i>	94	86	36	53
<i>Jambu Biji/Guava</i>	455	695	1.081	1.186
<i>Jeruk Besar/Orange</i>	1.131	747	2.032	475
<i>Jeruk Siam/Kepron/Siamese Orange</i>	-	196	470	20
<i>Mangga/Mango</i>	668	4.014	-	203
<i>Manggis/Mangosteen</i>	2.356	3.100	3.292	292
<i>Nangka/Cempedak/Jackfruit</i>	-	763	1.387	302
<i>Nenas/Pineapple</i>	-	-	-	-
<i>Pepaya/Papaya</i>	6.659	7.147	7.604	1.975
<i>Pisang/Banana</i>	7.398	4.701	9.765	9.132
<i>Rambutan/Rambutan</i>	992	1.535	2.516	28

berlanjut/continued-

Lanjutan Tabel/*Continued Table 5.7*

Jenis Tanaman Kind of Plants	2018	2019	2020	2021^x
(1)	(2)	(3)	(4)	(5)
Salak/ <i>Snakefruit</i>	-	-	-	-
Sawo/ <i>Sapodilla</i>	1.485	1.162	2.073	2.069
Sirsak/ <i>Soursop</i>	51	35	45	66
Sukun/ <i>Breadfruit</i>	-	-	-	-
Sayuran/<i>Vegetables:</i>				
Jengkol/ <i>Jengkol</i>	-	-	-	-
Melinjo/ <i>Melinjo</i>	91	149	64	-
Petai/ <i>Petai</i>	-	-	-	-

Catatan/*Note:* -

Sumber/*Source:* BPS, Statistik Pertanian Hortikultura SPH-BST/*BPS-Statistics Indonesia, Agricultural Statistic for Horticulture SPH-BST*

Tabel 5.8
Table

Banyaknya Ternak Menurut Jenisnya dan Desa/Kelurahan di Kecamatan Mengwi, 2021
Number of Livestock by Type and Villages at Mengwi Subdistricts, 2021

Desa/Kelurahan <i>Village</i>	Jenis Ternak <i>Type of Livestock</i>			
	Sapi <i>Cow</i>	Sapi Perah <i>Dairy Cows</i>	Babi <i>Pig</i>	Kerbau <i>Buffalo</i>
(1)	(2)	(3)	(4)	(5)
Cemagi	45	-	343	-
Munggu	96	-	183	-
Pererenan	171	-	136	-
Tumbak bayuh	145	-	81	-
Buduk	109	-	320	-
Abianbase	29	-	265	-
Sempidi	109	-	161	-
Sading	56	-	84	-
Lukluk	120	-	120	-
Kapal	30	-	110	-
Kekeran	67	-	73	-
Megnwitani	96	-	178	-
Mengwi	26	-	208	-
Gulingan	342	-	168	-
Penarungan	200	-	320	-
Baha	375	-	622	-
Werdhi Bhuana	350	-	184	-
Sobangan	1.257	-	526	-
Sambung	872	-	722	-
Kuwum	739	-	350	-
Mengwi	5.234	-	5.154	-

Catatan/Note: ...

Sumber/Source: UPT Dinas Pertanian, Perkebunan, dan Kehutanan Kecamatan Mengwi/ Department of Agriculture and Forestry Plantations at Mengwi Subdistrict

Lanjutan Tabel/Continued Table 5.8

Desa/Kelurahan <i>Village</i>	Jenis Ternak <i>Type of Livestock</i>		
	Kambing <i>Goat</i>	Domba <i>Sheep</i>	Kuda <i>Horse</i>
(1)	(6)	(7)	(8)
Cemagi	9	-	-
Munggu	-	-	-
Pererenan	-	-	49
Tumbak bayuh	-	-	-
Buduk	-	-	-
Abianbase	14	-	-
Sempidi	5	-	-
Sading	22	-	-
Lukluk	-	-	-
Kapal	3	-	-
Kekeran	-	-	-
Megnwitani	-	-	-
Mengwi	22	-	-
Gulingan	11	-	-
Penarungan	38	-	-
Baha	-	-	-
Werdhi Bhuana	-	-	-
Sobangan	-	-	-
Sembung	15	-	-
Kuwum	-	-	-
Mengwi	139	-	49

Catatan/Note: ...

Sumber/Source: UPT Dinas Pertanian, Perkebunan, dan Kehutanan Kecamatan Mengwi/ Department of Agriculture and Forestry Plantations at Mengwi Subdistrict

Tabel 5.9
Table

**Banyaknya Unggas Menurut Jenisnya dan Desa/
Kelurahan di Kecamatan Mengwi, 2021**
**Number of Poultry by Kind and Villages at Mengwi
Subdistricts, 2021**

Desa/Kelurahan Villages	Ayam Kampung Kampung Chicken	Ayam Ras Chicken Breeder	Itik Duck	Unggas Lainnya Others
(1)	(2)	(3)	(4)	(5)
Cemagi	868	-	4.474	-
Munggu	830	110	394	9
Pererenan	360	10.000	59	-
Tumbak bayuh	1.201	4.020	2.741	7
Buduk	1.945	110	241	2
Abianbase	1.489	211	1.456	3
Sempidi	948	300	89	20
Sading	1.430	-	191	23
Luluk	846	1.026	1.235	21
Kapal	1.645	-	78	8
Kekeran	2.914	-	1.054	4
Megnwitani	1.259	636	2.004	71
Mengwi	1.432	300	1.962	1.021
Gulingan	2.841	15.050	1.019	38
Penarungan	409	16.050	1.689	10
Baha	2.153	403	5.621	-
Werdhi Bhuana	667	15.300	590	39
Sobangan	11.111	12.200	517	65
Sembung	4.294	48.375	2.052	5
Kuwum	2.134	25.500	668	-
Mengwi	40.776	149.591	28.134	1.346

Catatan/Note: ...


Sumber/Source: UPT Dinas Pertanian, Perkebunan, dan Kehutanan Kecamatan Mengwi/ Department of Agriculture and Forestry Plantations at Mengwi Subdistrict

06

PARIWISATA, TRANSPORTASI, DAN KOMUNIKASI TOURISM, TRANSPORTATION, AND COMMUNICATION

Jumlah penginapan di Kecamatan Mengwi sebanyak 156 penginapan, terbanyak di Kelurahan Pererenan 84 penginapan

The number of lodging in Mengwi Subdistrict is 156 lodgings, the most are in Pererenan Village, which is 84 lodgings



PENJELASAN TEKNIS

TECHNICAL NOTES

1. Konsep dan definisi pariwisata mengikuti rekomendasi United Nation World Tourism Organization (UNWTO) dan International Union of Office Travel Organization.
2. Wisatawan mancanegara (wisman) ialah setiap pengunjung yang mengunjungi suatu negara di luar tempat tinggalnya, didorong oleh satu atau beberapa keperluan tanpa bermaksud memperoleh penghasilan di tempat yang dikunjungi dan lamanya kunjungan tersebut tidak lebih dari satu tahun (12 bulan). Definisi ini mencakup 2 (dua) kategori wisatawan mancanegara, yaitu:
 - a. Wisatawan (turis) ialah setiap pengunjung seperti definisi di atas yang tinggal paling sedikit 24 jam, akan tetapi tidak lebih dari 1 (satu) tahun di tempat yang dikunjungi, dengan maksud antara lain: berlibur, rekreasi, olah raga, bisnis, menghadiri pertemuan, studi, dan kunjungan dengan alasan kesehatan.
 - b. Excursionist ialah setiap pengunjung seperti definisi di atas yang tinggal kurang dari 24 jam di tempat yang dikunjungi (termasuk "Cruise passengers"). Cruise Passengers ialah setiap pengunjung yang tiba di suatu negara di mana mereka tidak menginap di akomodasi yang

1. *The concept and definition of tourism refer to the recommendation of the United Nation World Tourism Organization (UNWTO) and International Union of Office Travel Organization.*
2. *An International Visitor is any person visiting a country other than his usual place of residence for any reason other than for earning income in the country visited, and the length of stay is no more than one year (12 months). This definition covers two categories of foreign visitors, namely:*
 - a. *"Tourist" is any visitor staying for at least 24 hours, but no more than one year, in the country visited, with the intention of visiting, and for any of these purposes: Pleasure, recreation and sports, Business, visiting friends and relatives, missions, attending meetings, conferences, visit for health reasons and study.*
 - b. *"Excursionist" is any visitor staying less than 24 hours in the country visited including, "Cruise Passengers"; i.e. visitors arriving in a country without staying in any accommodation available in the visited country*
3. *Average length of stay is the average stay duration of foreign visitor in Indonesia for one trip.*
4. *The business of providing accommodation is a business that provides specialty services that can*

- tersedia di negara tersebut, misalnya dengan kapal laut.
3. Rata-rata lama tinggal adalah rata-rata waktu tinggal wisatawan mancanegara di Indonesia untuk satu kali kunjungan
 4. Usaha penyediaan akomodasi adalah usaha yang menyediakan pelayanan penginapan yang dapat dilengkapi dengan pelayanan pariwisata lainnya. Usaha penyediaan akomodasi dapat berupa hotel, vila, pondok wisata, bumi perkemahan, persinggahan karavan, dan akomodasi lainnya yang digunakan untuk tujuan pariwisata.
 5. Hotel adalah penyediaan akomodasi secara harian berupa kamar-kamar di dalam satu bangunan yang dapat dilengkapi dengan jasa pelayanan makan dan minum, kegiatan hiburan dan atau fasilitas lainnya. Hotel terdiri dari hotel berbintang dan hotel non- bintang.
 6. Hotel bintang adalah usaha penyediaan jasa pelayanan penginapan, makan minum serta jasa lainnya bagi umum dengan menggunakan sebagian atau seluruh bangunan. Usaha ini dikelola secara komersial serta memenuhi ketentuan persyaratan sebagai hotel bintang (termasuk berlian) yang ditetapkan dalam surat keputusan instansi yang membinanya. Misalnya hotel bintang lima, hotel bintang empat dan seterusnya. Tingkat
 5. *Hotel is a daily supply of accommodation rooms within a building which can be equipped with eating and drinking services, entertainment activities and/or other facilities. Hotel consists of a classified hotel and a non-classified hotel.*
 6. *A star hotel is the business of providing an accommodation, eating and drinking as well as other services for the public by using a building or a part of a building. It is managed commercially and meets specified requirements as a star hotel (including diamonds) set forth in the decree of fostering agency. For example, five star hotel, four star hotel, and so on. Room occupancy rate is the number of room-nights occupied divided by the number of room-nights available, multiplied by 100 percent.*
 7. *Average length of stay is the number of bed-nights used (guest night) divided by the number of guests coming to spend the night at the accommodation.*

penghunian kamar hotel adalah persentase banyaknya malam kamar yang dihuni terhadap banyaknya malam kamar yang tersedia.

7. Rata-rata lamanya tamu menginap adalah banyaknya malam tempat tidur yang terpakai (malam tamu) dengan banyaknya tamu yang menginap di hotel atau akomodasi lainnya.

ULASAN

Bab 06 menampilkan data tentang pariwisata, transportasi, dan komunikasi. Gambar 6.1 menunjukkan jumlah sarana akomodasi menurut jenis akomodasi di Kecamatan Mengwi. Dari gambar tersebut terlihat bahwa jumlah penginapan terbanyak ada di Desa/Kelurahan Pererenan sebanyak 84 penginapan, sedangkan hotel terbanyak ada di Desa/Kelurahan Mengwitani sebanyak 2 hotel.

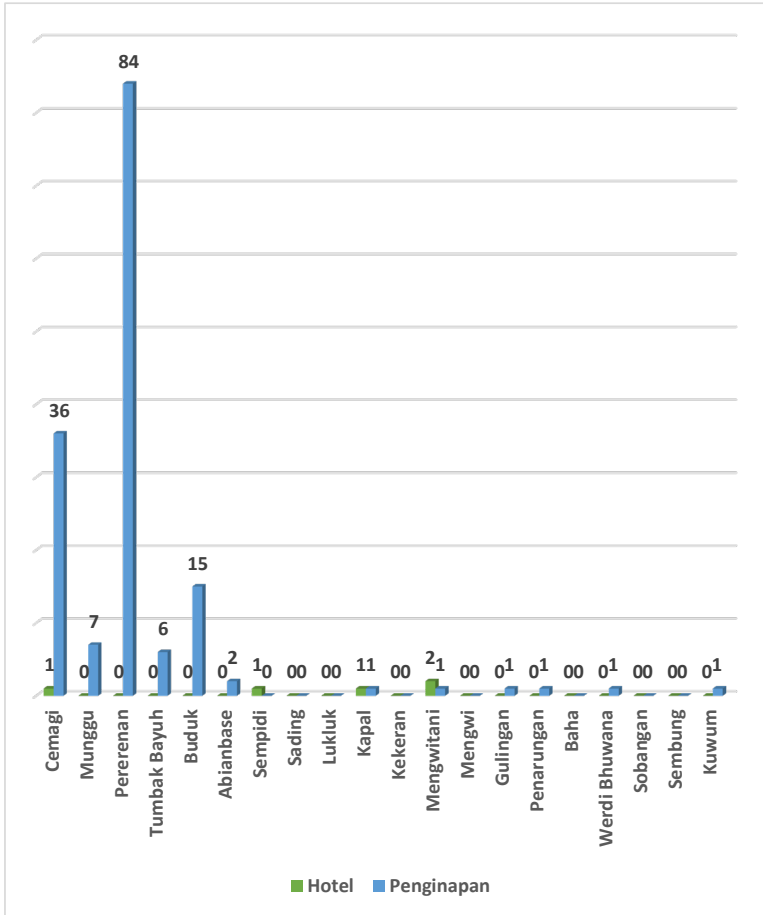
Gambar 6.2 menunjukkan jumlah menara telepon seluler dan operator layanan komunikasi telepon seluler. Jumlah menara telepon seluler paling banyak ada di Desa/Kelurahan Sempidi dan Kapal yaitu sebanyak 5 menara sedangkan di Desa/Kelurahan Sobangan tidak terdapat menara telepon seluler. Sementara untuk jumlah operator paling banyak ada di Desa/Kelurahan Pererenan, Munggu, dan Cemagi sebanyak 7 operator.

DESCRIPTION

Chapter 06 presents data on tourism, transportation, and communications. Figure 6.1 shows the number of accommodation facilities by type of accommodation in Mengwi District. From the figure, it can be seen that the highest number of inns is in Pererenan Village/Sub-district as many as 84 inns, while the highest number of hotels is in Mengwitani Village/Sub-district with 2 hotels.

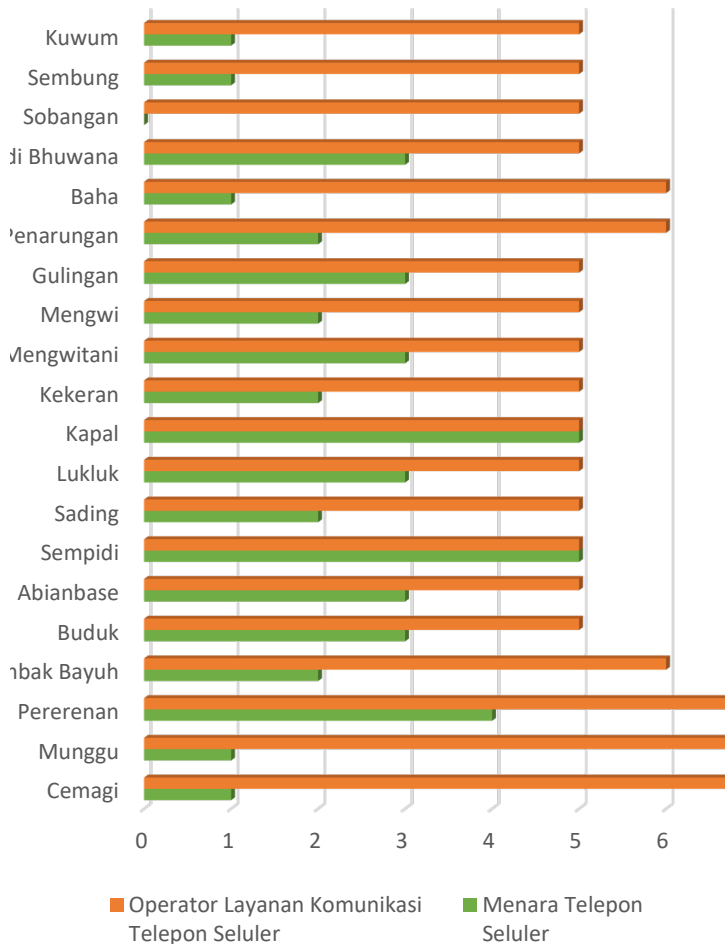
Figure 6.2 shows the number of cellular telephone towers and operators of cellular telephone communication services. The highest number of cellular telephone towers is in Sempidi and Kapal Villages/Sub-districts, which are 5 towers, while in Sobangan Village/Sub-districts there are no cellular telephone towers. Meanwhile, the highest number of operators is in Pererenan, Munggu, and Cemagi Villages as many as 7 operators.

Gambar 6.1 Jumlah Sarana Akomodasi Menurut Desa/Kelurahan dan Jenis Akomodasi di Kecamatan Mengwi, 2021
Figures *Number of Accomodation Facilities by Villages/Kelurahan and Type of Accomodation in Mengwi Subdistrict, 2021*



Catatan/Note: -
 Sumber/Source: BPS, Pendataan Potensi Desa (Podes) 2021/BPS-Statistics Indonesia, Village Potential Data Collecting 2021

Gambar 6.2 Jumlah Menara Telepon seluler dan Operator Layanan Komunikasi Telepon Seluler Menurut Desa/Kelurahan di Kecamatan Mengwi, 2021
Number of Base Transceiver Station (BTS) and Cellular Phone Communication Service Operators by Villages/Kelurahan in Mengwi Subdistrict, 2021



Catatan/Note:

Sumber/Source: BPS, Pendataan Potensi Desa (Podes) 2021/BPS-Statistics Indonesia, Village Potential Data Collecting 2021

6.1 PARIWISATA TOURISM

Tabel 6.1.1 Jumlah Sarana Akomodasi Menurut Desa/Kelurahan dan Jenis Akomodasi di Kecamatan Mengwi, 2021
Number of Accomodation Facilities by Villages/Kelurahan and Type of Accomodation in Mengwi Subdistrict, 2021

Desa/Kelurahan Village/Kelurahan	Hotel Hotel	Penginapan Inn
(1)	(2)	(3)
Cemagi	1	36
Munggu	0	7
Pererenan	0	84
Tumbak Bayuh	0	6
Buduk	0	15
Abianbase	0	2
Sempidi	1	0
Sading	0	0
Lukluk	0	0
Kapal	1	1
Kekeran	0	0
Mengwitani	2	1
Mengwi	0	0
Gulingan	0	1
Penarungan	0	1
Baha	0	0
Werdi Bhuwana	0	1
Sobangan	0	0
Sembung	0	0
Kuwum	0	1
Mengwi	5	156

Catatan/Note: -

Sumber/Source: BPS, Pendataan Potensi Desa (Podes) 2021/BPS-Statistics Indonesia, Village Potential Data Collecting 2021

6.2 TRANSPORTASI TRANSPORTATION

Tabel 6.2.1 Prasarana dan Sarana Transportasi Antar Desa/Kelurahan Menurut Desa/Kelurahan di Kecamatan Mengwi, 2021
Inter-Villages/Kelurahan Transportation Infrastructure and Facilities by Villages/Kelurahan in Mengwi Subdistrict, 2021

Desa/Kelurahan <i>Village/Kelurahan</i>	Jenis Prasarana Transportasi <i>Type of Transportation Infrastructure</i>	Keberadaan Angkutan Umum <i>Availability of Public Transportation</i>
(1)	(2)	(3)
Cemagi	Darat	Ada, tanpa trayek tetap
Munggu	Darat	Ada, tanpa trayek tetap
Pererenan	Darat	Ada, tanpa trayek tetap
Tumbak Bayuh	Darat	Ada, tanpa trayek tetap
Buduk	Darat	Ada, tanpa trayek tetap
Abianbase	Darat	Ada, tanpa trayek tetap
Sempidi	Darat	Ada, dengan trayek tetap
Sading	Darat	Ada, tanpa trayek tetap
Lukluk	Darat	Ada, dengan trayek tetap
Kapal	Darat	Ada, dengan trayek tetap
Kekeran	Darat	Ada, tanpa trayek tetap
Mengwitani	Darat	Ada, dengan trayek tetap
Mengwi	Darat	Ada, dengan trayek tetap
Gulingan	Darat	Ada, tanpa trayek tetap
Penarungan	Darat	Ada, tanpa trayek tetap
Baha	Darat	Ada, tanpa trayek tetap
Werdi Bhuwana	Darat	Ada, dengan trayek tetap
Sobangan	Darat	Ada, tanpa trayek tetap
Sembung	Darat	Ada, dengan trayek tetap
Kuwum	Darat	Ada, dengan trayek tetap

Lanjutan Tabel/*Continued Table 6.2.1*

Desa/Kelurahan Village/Kelurahan	Jenis Permukaan Jalan Darat Terluas Type of The Widest Road Surface	Dapat Dilalui Kendaraan Bermotor Roda 4 atau Lebih Passable by Vehicle with 4 or more Wheels
(1)	(4)	(5)
Cemagi	Aspal/beton	Sepanjang tahun
Munggu	Aspal/beton	Sepanjang tahun
Pererenan	Aspal/beton	Sepanjang tahun
Tumbak Bayuh	Aspal/beton	Sepanjang tahun
Buduk	Aspal/beton	Sepanjang tahun
Abianbase	Aspal/beton	Sepanjang tahun
Sempidi	Aspal/beton	Sepanjang tahun
Sading	Aspal/beton	Sepanjang tahun
Lukluk	Aspal/beton	Sepanjang tahun
Kapal	Aspal/beton	Sepanjang tahun
Kekeran	Aspal/beton	Sepanjang tahun
Mengwitani	Aspal/beton	Sepanjang tahun
Mengwi	Aspal/beton	Sepanjang tahun
Gulingan	Aspal/beton	Sepanjang tahun
Penarungan	Aspal/beton	Sepanjang tahun
Baha	Aspal/beton	Sepanjang tahun
Werdi Bhuwana	Aspal/beton	Sepanjang tahun
Sobangan	Aspal/beton	Sepanjang tahun
Sembung	Aspal/beton	Sepanjang tahun
Kuwum	Aspal/beton	Sepanjang tahun

Catatan/*Note:* -Sumber/*Source:* BPS, Pendataan Potensi Desa (Podes) 2021/*BPS-Statistics Indonesia, Village Potential Data Collecting 2021*

Tabel
Table 6.2.2

Keberadaan Kantor Pos/Pos Pembantu/Rumah Pos, Pos Keliling, dan Perusahaan/Agen Jasa Ekspedisi Swasta Menurut Desa/Kelurahan di Kecamatan Mengwi, 2021
Number of Post Office/Subsidiary of Post Office, Mobile Portal Service, Private Expedition Service Company by Villages/Kelurahan in Mengwi Subdistrict, 2021

Desa/Kelurahan <i>Village/Kelurahan</i>	Kantor Pos/Pos Pembantu/Rumah Pos <i>Post Office/Subsidiary</i> <i>of Post Office</i>	Pos Keliling <i>Mobile Portal Service</i>	Perusahaan/Agen Jasa Ekspedisi Swasta <i>Private Expedition</i> <i>Service Company</i>
(1)	(2)	(3)	(4)
Cemagi	Tidak ada	Tidak Ada	Tidak ada
Munggu	Tidak ada	Tidak Ada	Tidak ada
Pererenan	Beroperasi	Tidak Ada	Tidak ada
Tumbak Bayuh	Tidak ada	Tidak Ada	Tidak ada
Buduk	Tidak ada	Tidak Ada	Beroperasi
Abianbase	Tidak ada	Tidak Ada	Beroperasi
Sempidi	Beroperasi	Tidak Ada	Beroperasi
Sading	Tidak ada	Tidak Ada	Beroperasi
Lukluk	Tidak ada	Tidak Ada	Beroperasi
Kapal	Tidak ada	Tidak Ada	Beroperasi
Kekeran	Tidak ada	Tidak Ada	Tidak ada
Mengwitani	Beroperasi	Tidak Ada	Beroperasi
Mengwi	Tidak ada	Tidak Ada	Tidak ada
Gulingan	Tidak ada	Tidak Ada	Tidak ada
Penarungan	Tidak ada	Tidak Ada	Beroperasi
Baha	Tidak ada	Tidak Ada	Beroperasi
Werdi Bhuwana	Tidak ada	Tidak Ada	Tidak ada
Sobangan	Tidak ada	Tidak Ada	Tidak ada
Sembung	Tidak ada	Tidak Ada	Tidak ada
Kuwum	Tidak ada	Tidak Ada	Tidak ada

Catatan/Note: -

Sumber/Source: BPS, Pendataan Potensi Desa (Podes) 2021/BPS-Statistics Indonesia, Village Potential Data Collecting 2021

6.3 KOMUNIKASI COMMUNICATION

Tabel 6.3.1 Jumlah Menara Telepon seluler dan Operator Layanan Komunikasi Telepon Seluler Menurut Desa/Kelurahan di Kecamatan Mengwi, 2021
Number of Base Transceiver Station (BTS) and Cellular Phone Communication Service Operators by Villages/ Kelurahan in Mengwi Subdistrict, 2021

Desa/Kelurahan Village/Kelurahan	Jumlah Menara Telepon seluler Number of Base Transceiver Station (BTS)	Jumlah Operator Layanan Komunikasi Telepon Seluler Cellular Phone Communication Service Operators
(1)	(2)	(3)
Cemagi	1	7
Munggu	1	7
Pererenan	4	7
Tumbak Bayuh	2	6
Buduk	3	5
Abianbase	3	5
Sempidi	5	5
Sading	2	5
Lukluk	3	5
Kapal	5	5
Kekeran	2	5
Mengwitani	3	5
Mengwi	2	5
Gulingan	3	5
Penarungan	2	6
Baha	1	6
Werdi Bhuwana	3	5
Sobangan	0	5
Sembung	1	5
Kuwum	1	5
Mengwi	47	109

Catatan/Note: -

Sumber/Source: BPS, Pendataan Potensi Desa (Podes) 2021/BPS-Statistics Indonesia, Village Potential Data Collecting 2021

Tabel
Table 6.3.2

Kekuatan Sinyal Telepon Seluler dan Jenis Sinyal Internet Telepon Seluler Menurut Desa/Kelurahan di Kecamatan Mengwi, 2021
The Strenght of Cellular Phone Signal by Villages/Kelurahan in Mengwi Subdistrict, 2021

Desa/Kelurahan Village/Kelurahan	Kekuatan Sinyal Telepon Seluler <i>The Strenght of Cellular Phone Signal</i>	Jenis Sinyal Internet Telepon Seluler <i>Type of Cellular Phone Signal</i>
(1)	(2)	(3)
Cemagi	Sinyal kuat	4G/LTE
Munggu	Sinyal kuat	4G/LTE
Pererenan	Sinyal kuat	4G/LTE
Tumbak Bayuh	Sinyal kuat	4G/LTE
Buduk	Sinyal kuat	4G/LTE
Abianbase	Sinyal sangat kuat	4G/LTE
Sempidi	Sinyal kuat	4G/LTE
Sading	Sinyal kuat	4G/LTE
Lukluk	Sinyal kuat	4G/LTE
Kapal	Sinyal sangat kuat	4G/LTE
Kekeran	Sinyal sangat kuat	4G/LTE
Mengwitani	Sinyal sangat kuat	4G/LTE
Mengwi	Sinyal sangat kuat	4G/LTE
Gulingan	Sinyal kuat	4G/LTE
Penarungan	Sinyal kuat	4G/LTE
Baha	Sinyal kuat	4G/LTE
Werdi Bhuwana	Sinyal kuat	4G/LTE
Sobangan	Sinyal kuat	4G/LTE
Sambung	Sinyal kuat	4G/LTE
Kuwum	Sinyal kuat	4G/LTE
Mengwi		

Catatan/Note: -

Sumber/Source: BPS, Pendataan Potensi Desa (Podes) 2021/BPS-Statistics Indonesia, Village Potential Data Collecting 2021

07

**PERBANKAN, KOPERASI, DAN PERDAGANGAN
*BANKING, COOPERATIVE, AND TRADE***

**Jumlah bank umum pemerintah di Kecamatan
Mengwi sebanyak 16 bank, terbanyak di
Kelurahan Sempidi sebanyak 4 bank**

*The number of government
commercial banks in Mengwi
Subdistrict is 16 banks, the most in
Sempidi Village is 4 banks*



PENJELASAN TEKNIS

1. Sistem pencatatan Statistik Ekspor dan Impor adalah "General Trade" dengan wilayah pencatatan meliputi seluruh wilayah kepabeanan Indonesia.
2. Pengesahan dokumen kepabeanan ekspor dan impor dilakukan oleh Bea dan Cukai berdasarkan Persetujuan Muat/Bongkar Barang.
3. Data ekspor berasal dari dokumen kepabeanan BC 3.0 atau yang disebut dokumen Pemberitahuan Ekspor Barang (PEB) yang diisi oleh eksportir.
4. Data impor berasal dari dokumen kepabeanan BC 2.0 atau yang disebut dokumen Pemberitahuan Impor Barang (PIB), Pemberitahuan Impor Barang Khusus (PIBK), Pemberitahuan Pabean Free Trade Zone (PPFTZ) dan dokumen kepabeanan BC 2.3 yang mencatat impor barang dari Luar Negeri ke Kawasan Berikat.
5. Barang-barang yang dikirim ke luar negeri untuk diolah dicatat sebagai ekspor, sedangkan hasil olahan yang dikembalikan ke Indonesia dicatat sebagai impor.
6. Barang-barang luar negeri yang diolah di dalam negeri dicatat sebagai barang impor meskipun barang olahan tersebut akan kembali ke luar negeri.
7. Barang-barang yang tidak dicakup dalam pencatatan:
 - a. Pakaian dan barang-

TECHNICAL NOTES

1. *The concept and definition The recording of export and import statistics is based on General Trade System covering all Indonesian customs areas.*
2. *The legalization of customs export and import documents is conducted by the Customs and Excise Office.*
3. *The export data are compiled based on customs export documents BC 3.0 or known as Export Declarations (PEB), filled by exporters.*
4. *The import data are compiled based on customs import documents BC 2.0 or known as Import Declarations Form (PIB), Import Declarations Form for Special Commodity (PIBK), Customs Declaration Form for Free Trade Zone (PPFTZ), and customs import documents BC 2.3 which records import goods from foreign country to Bounded Zones Area.*
5. *Goods send abroad for processing purposes are recorded as export while its product sent to Indonesia are recorded as import.*
6. *Foreign goods processed in Indonesia are still recorded as imports although the products will be sent to abroad.*
7. *Items not included in the recording:*
 - a. *Passenger's clothing and jewelry.*
 - b. *Passengers' belongings from/to overseas for their own use, except refrigerators, television sets, etc.*
 - c. *Goods imported/exported*

- barang perhiasan penumpang.
 b. Barang-barang bawaan penumpang dari/ke luar negeri untuk dipakai sendiri, kecuali lemari es, pesawat televisi, dan sebagainya.
 c. Barang-barang untuk keperluan perwakilan kedutaan suatu negara.
 d. B a r a n g - barang ekspedisi dan ekshibisi atau pameran.
 e. B a r a n g - barang untuk militer yang diimpor langsung oleh angkatan bersenjata.
 f. Pembungkus/peti kemas untuk diisi kembali.
 g. Uang dan surat-surat berharga.
 h. Barang-barang contoh.
8. Sistem pengolahan dokumen impor/ekspor Indonesia adalah sistem "Carry Over" yaitu dokumen ditunggu selama satu bulan, setelah bulan berjalan, sedangkan dokumen- dokumen yang terlambat akan diolah pada bulan berikutnya. Dengan demikian dokumen bulan-bulan sebelumnya yang terlambat diterima dan masuk pada bulan berjalan, diperlakukan sebagai dokumen bulan pengolahan.
9. Pelabuhan Muat adalah pelabuhan darimana barang diangkut ke luar negeri atau diekspor.
- for the use of foreign representative countries/embassies. d. Goods for expeditions, and shows or exhibitions. e. Military goods directly imported by the Armed Forces. f. Packings/containers to be refilled. g. Bank notes and securities h. Sample goods*
8. *The carry-over system is used in processing Indonesian export and import documents. Documents are processed one month after the current month, while those received later will be processed for the succeeding month. This means previous documents received in the current month will be treated as processed documents.*
9. *Port of loading is port where the goods are transported out of the country or exported.*

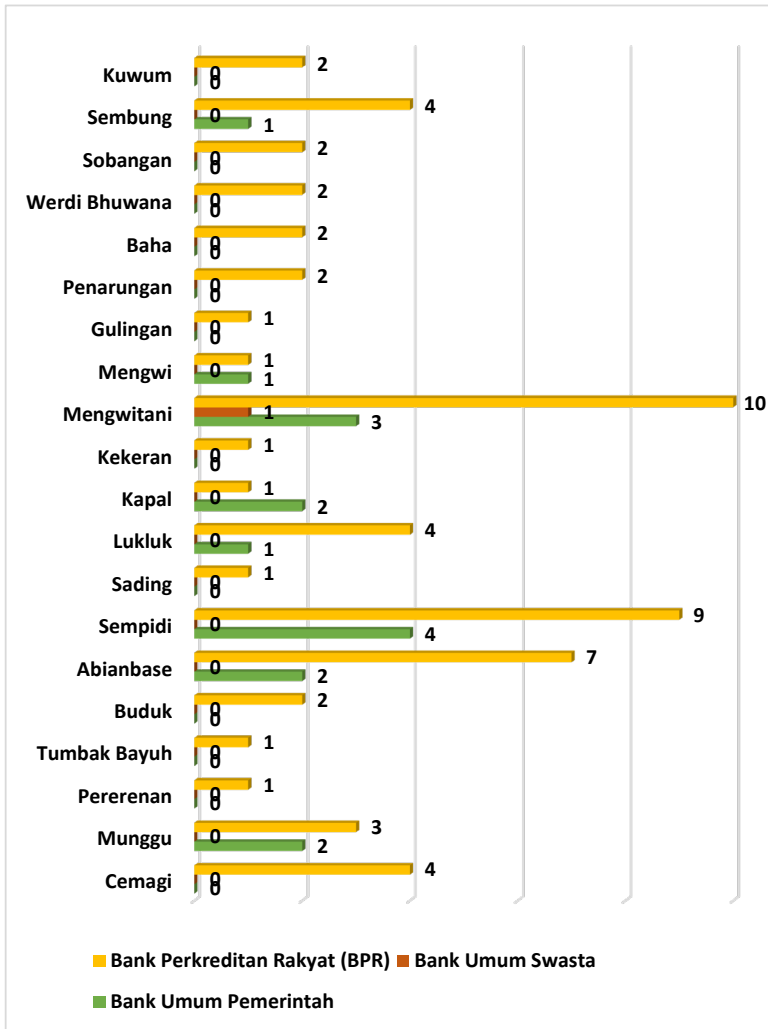
ULASAN

Bab 07 menunjukkan data tentang perbankan, koperasi dan perdagangan. Gambar 7.1 menunjukkan banyaknya sarana lembaga keuangan yang ada di Kecamatan Mengwi. Dari grafik terlihat bahwa Bank Perkreditan Rakyat (BPR) masih mendominasi di beberapa desa/kelurahan di Mengwi, dan BPR terbanyak ada di Desa/Kelurahan Mengwitani yaitu sebanyak 10 BPR. Dari gambar juga terlihat bahwa Bank Umum Swasta hanya terdapat di Desa/Kelurahan Mengwitani sebanyak 1 bank.

DESCRIPTION

Chapter 07 shows data on banking, cooperatives and trade. Figure 7.1 shows the number of financial institution facilities in Mengwi District. From the graph, it can be seen that Rural Banks (BPR) still dominate in several villages/kelurahan in Mengwi, and the highest number of BPRs are in Mengwitani Village/Kelurahan, which is as many as 10 BPRs. From the picture, it can be seen that there is only one private commercial bank in Mengwitani Village/Sub-district.

Gambar 7.1 Banyaknya Sarana Lembaga Keuangan Bank Menurut Desa/Kelurahan dan Jenis Bank di Kecamatan Mengwi, 2021
Figures **Number of Bank by Villages/Kelurahan and Type of Bank in Mengwi Subdistrict, 2021**



Catatan/Note:

Sumber/Source: BPS, Pendataan Potensi Desa (Podes) 2021/BPS-Statistics Indonesia, Village Potential Data Collecting 2021

Tabel 7.1
Table

Banyaknya Sarana Lembaga Keuangan Bank Menurut Desa/Kelurahan dan Jenis Bank di Kecamatan Mengwi, 2021
Number of Bank by Villages/Kelurahan and Type of Bank in Mengwi Subdistrict, 2021

Desa/Kelurahan Village/Kelurahan	Bank Umum Pemerintah Government Bank	Bank Umum Swasta Private Bank	Bank Perkreditan Rakyat (BPR) Rural Bank
(1)	(2)	(3)	(4)
Cemagi	0	0	4
Munggu	2	0	3
Pererenan	0	0	1
Tumbak Bayuh	0	0	1
Buduk	0	0	2
Abianbase	2	0	7
Sempidi	4	0	9
Sading	0	0	1
Lukluk	1	0	4
Kapal	2	0	1
Kekeran	0	0	1
Mengwitani	3	1	10
Mengwi	1	0	1
Gulingan	0	0	1
Penarungan	0	0	2
Baha	0	0	2
Werdi Bhuwana	0	0	2
Sobangan	0	0	2
Sembung	1	0	4
Kuwum	0	0	2
Mengwi	16	1	60

Catatan/Note: ...

Sumber/Source: BPS, Pendataan Potensi Desa (Podes) 2021/BPS-Statistics Indonesia, Village Potential Data Collecting 2021

Tabel 7.2
Table

**Banyaknya Koperasi Aktif Menurut Menurut Desa/
Kelurahan dan Jenis Koperasi di Kecamatan Mengwi, 2021**
**Number of Cooperative by Villages/Kelurahan and Type of
Cooperative in Mengwi Subdistrict, 2021**

Desa/Kelurahan <i>Village/Kelurahan</i>	Koperasi Unit Desa (KUD) <i>Village Cooperative Unit</i>	Koperasi Industri Kecil dan Kerajinan Rakyat (Kopinkra) <i>Small Industry and Citizen Handicraft Cooperative</i>
(1)	(2)	(3)
Cemagi	0	0
Munggu	0	0
Pererenan	0	0
Tumbak Bayuh	1	0
Buduk	0	0
Abianbase	0	0
Sempidi	0	0
Sading	0	0
Lukluk	0	0
Kapal	1	0
Kekeran	0	0
Mengwitani	1	0
Mengwi	0	0
Gulingan	0	0
Penarungan	0	0
Baha	0	0
Werdi Bhuwana	0	0
Sobangan	0	0
Sembung	0	0
Kuwum	0	0
Mengwi	3	0

Lanjutan Tabel/*Continued Table 7.2*

Desa/Kelurahan <i>Village/Kelurahan</i>	Koperasi Simpan Pinjam (Kospin) <i>Savings and Loan Cooperative</i>	Koperasi Lainnya <i>Other Cooperative</i>
(1)	(4)	(5)
Cemagi	4	0
Munggu	4	0
Pererenan	5	0
Tumbak Bayuh	1	0
Buduk	2	0
Abianbase	4	0
Sempidi	2	0
Sading	1	0
Lukluk	11	0
Kapal	15	0
Kekeran	0	0
Mengwitani	7	1
Mengwi	9	0
Gulingan	6	1
Penarungan	20	1
Baha	3	0
Werdi Bhuwana	2	0
Sobangan	4	1
Sambung	8	0
Kuwum	2	0
Mengwi	110	4

Catatan/Note: ..

Sumber/Source: BPS, Pendataan Potensi Desa (Podes) 2021/BPS-Statistics Indonesia, *Village Potential Data Collecting 2021*

Tabel 7.3
Table

Banyaknya Sarana Perdagangan Menurut Desa/Kelurahan dan Jenis Sarana Perdagangan di Kecamatan Mengwi, 2021

Number of Trade Facilities by Villages/Kelurahan and Type of Trade Facilities in Mengwi Subdistrict, 2021

Desa/Kelurahan <i>Village/Kelurahan</i>	Kelompok Pertokoan <i>Shopping Complexs</i>	Pasar dengan Bangunan Permanen <i>Markets in Permanent Building</i>	Pasar dengan Bangunan Semi Permanen <i>Market in Semi Permanent Building</i>
(1)	(2)	(3)	(4)
Cemagi	0	0	0
Munggu	2	1	0
Pererenan	0	1	0
Tumbak Bayuh	0	0	0
Buduk	0	1	0
Abianbase	0	1	0
Sempidi	1	1	0
Sading	0	0	3
Lukluk	0	1	0
Kapal	1	2	1
Kekeran	0	0	0
Mengwitani	0	2	0
Mengwi	1	1	1
Gulingan	0	0	1
Penarungan	0	0	1
Baha	1	0	0
Werdi Bhuwana	0	1	1
Sobangan	0	0	0
Sambung	1	2	0
Kuwum	0	0	1
Mengwi	7	14	9

Lanjutan Tabel/*Continued Table* 7.3

Desa/Kelurahan <i>Village/Kelurahan</i>	Pasar tanpa Bangunan <i>Market without Permanent Building</i>	Mini Market/ Swalayan/ Supermarket <i>Mini Market/Swalayan/ Supermarket</i>	Restoran/ Rumah Makan <i>Restaurant/ Food Stall</i>
(1)	(5)	(6)	(7)
Cemagi	0	3	5
Munggu	0	6	18
Pererenan	0	6	4
Tumbak Bayuh	0	1	0
Buduk	0	4	2
Abianbase	0	4	10
Sempidi	0	4	9
Sading	0	1	2
Lukluk	0	8	3
Kapal	1	12	5
Kekeran	0	2	0
Mengwitani	0	7	0
Mengwi	1	6	17
Gulingan	0	2	0
Penarungan	0	5	2
Baha	0	1	1
Werdi Bhuwana	0	7	10
Sobangan	0	0	0
Sambung	0	6	1
Kuwum	0	3	0
Mengwi	2	88	89

Catatan/Note: ..

Sumber/Source: BPS, Pendataan Potensi Desa (Podes) 2021/BPS-Statistics Indonesia, Village Potential Data Collecting 2021

ST 2023

SENSUS PERTANIAN

BerAKHLAK

Berorientasi Pelayanan Akuntabel Kompeten
Harmonis Loyal Adaptif Kolaboratif

DATA

MENCERDASKAN BANGSA

Enlighten The Nation



**BADAN PUSAT STATISTIK
KABUPATEN BADUNG
BPS-STATISTICS OF BADUNG PROVINCE**

Jl. Raya Darmasaba - Lukluk No. 28, Darmasaba
Abiansemal, Badung 80352
Telp.: 8441616 Fax.: 8441717
Homepage: <http://badungkab.bps.go.id> Email: bps5103@

